

Turistické cíle

České a Slovenské republiky 2012

Vždy čerstvé a kvalitní

Firma Euro - Gastro Partners s.r.o. se specializuje na zásobování ovocem a zeleninou především hotelů, restaurací, pizzerií a dalších gastronomických zařízení, jako jsou cateringové společnosti, školy, školky, nemocnice, atd.



Sortiment:

- ✦ Čerstvé Bylinky ✦
- ✦ Houby ✦
- ✦ Zelenina ✦
- ✦ Ovoce ✦
- ✦ Exotické ovoce ✦



Euro - Gastro Partners s.r.o., Husova 66, 250 92 Šestajovice
Tel. / záz./ fax : +420 296 82 83 17, Mobil: +420 603 857 509, www.euro-gastro.cz



infoglobe



Informační cestovatelský portál Infoglobe vám opět přináší zajímavý katalog, tentokrát zaměřený na „Turistické cíle České a Slovenské republiky 2012“.

Ti, které oslovil katalogový průvodce lyžařskými středisky Česko - Slovensko - Rakousko, jistě ocení naši novinku v podobě přehledných informací o turistických cílech, mezi kterými nebudou chybět hrady, zámky, kostely, jeskyně, zoo, rozhledny i přírodní zajímavosti v Čechách a na Slovensku. Ke každému turistickému cíli jsme přidali infotip - zajímavost v okolí, která může váš výlet obohatit. Pro lepší orientaci jsou informace v katalogu začleněny do jednotlivých krajů Čech a Slovenska.

Přemýšlíte, jak strávíte volné dny, kde načerpáte nové síly a už vás nebaví vycházky do míst, která důvěrně znáte? Co tak hledat inspiraci v našem katalogu a vydat se na výlet, který určitě naplní vaše očekávání.

Kolektiv Infoglobe vám přeje mnoho krásných cestovatelských zážitků. Pokud se budete chtít o ně podělit s ostatními, určitě nám napište a nezapomeňte přiložit i pár vašich fotografií z výletu.

Katalog vydán společností Heling s.r.o.

Heling s.r.o.

Jirčanská 192/12
142 00 Praha 4

redakce a management:

Tel.: +420 241 470 627
Fax: +420 244 404 598
e-mail: info@infoglobe.cz
www.infoglobe.cz

Praha - Bratislava 2012

Heling sk s.r.o.

Dunajská 4
811 08 Bratislava 1

redakcia

Tel.: +421 233 522 225
Fax: +421 233 522 226
e-mail: info@infoglobe.sk
www.infoglobe.sk

Inzerci Hurta FIN zpracoval: Jan Lidmaňský, RF HOBBY.

VYSVĚTLIVKY





Povídka

PRAŽSKÁ ZOO

Ingrid seděla se svým 4letým Matoušem konečně v autobuse. Bylo 6 hodin ráno, venku ještě šero a malý pořád něco vyprávěl. Hodně se na tento výlet těšil. Vše vzniklo tak nějak spontánně. Matoušek byl malý cestovatel, ale dosud podnikal pouze krátké výlety. Miloval přírodu, zvířátka, zříceniny starých hradů a všechny ty povídky o minulosti. Jeho snem bylo jet do Říma. Jednou, když se tak spolu dívali na telku a právě byl dokument o tomto městě, malý se ozval:

„Mamiiiiii ...“

„Ano, srdíčko?“

„Kdy půjdeme i sem?“

„Kam to vlastně chceš jít, lásko moje?“ Odběhla z kuchyně a podívala se na obrazovku, kde právě běžel záběr na římské Koloseum. Okamžitě zareagovala:

„Tam půjdeme, když budeš poslouchat a zázrakem nám do rozpočtu přibudou nějaké peníze.“

„Budu, moc budu poslouchat. A kdy nám tedy přibudou ty peníze?“

„Zlato, věřím, že to bude brzy ...“

Usmála se nad tím rozhovorem, tehdy opravdu netušila, že jí týden na to zavolá kamarádka, zda by jí neprodala po malém kočárek, sedačku, postýlku a ještě nějaké drobnosti.

Jasně, že prodala, no a objednala se slevou 4denní poznávací zájezd do Říma. Autobusem, protože měla panický strach z letadel. A protože si chtěla vyzkoušet jak to zvládne Matouš, jako bonus mu slíbila výlet do ZOO v Praze.

„Mami a co všechno tam bude? Všechna zvířátka?“

„Nevím, jestli všechna, ale určitě jich tam bude hodně.“

„I lví? Víš, že já jsem lev!“

„Vím, ty můj lvíčku.“

Cesta ubíhala poměrně rychle, malý mluvil s paní na vedlejším sedadle a Ingrid se spokojeně usmívala. Na svého muže myslet nechtěla. Už si pomalu zvykla, že všechno kolem dětí se tak nějak týká pouze jí. Malou, pouze 1,5letou Marušku, nechala u své mámy. Bylo jí líto, že není starší, určitě by i ona měla velkou radost. Povyroste a pak budou jezdit všichni spolu. Všichni?

„Autobusové nádraží Florenc, konečná, vystupovat prosím,“ ozval se hlas řidiče autobusu.

Bylo krásné slunečné počasí a Praha lákala svým historickým duchem. Vystoupili a Ingrid koupila lístky na metro. Matouš se svým batůžkem a medvídkem cestovatelem vesele hopsal vedle ní. Dorazili do cíle. Pražská ZOO je už očekávala. Nebyla tu už hodně dlouho, měla pocit, že je všechno stejné, jako když tu byli s Romanem. Byli zamilovaní, mladí, plní elánu a společných plánů do budoucnosti. Tehdy ani netušila, že se vše tak rychle změní a jejich vztah se posune na bod mrazu.

„Mami a kudy půjdeme?“

„Koupíme si takový malý plánek a podle něj se podíváme na všechna zvířátka, co tu mají. Souhlasíš?“

„Dobrý den, jeden dospělý a jeden dětský a také mapku,“ usmála se na paní v pokladně.

„A jak víš, kde jsou ty zvířátka?“

„Podívej, v tomto plánu máš nakreslené kde co je. Vidiš?“ Podala malému prospekt i s mapkou ZOO.

„No a půjdeme pěkně podle mapky.“

Pomalou se přesouvali pěkně podle mapky. Povíдали o všem možném a ani si nevšimli, že cesta mezi stromy je jiná než ta před chvílí.

„Mami a proč tu už nejsou žádné klece a zvířátka?“

„No, asi jsme přešli na jinou cestu, počkej, podívám se do mapky ...“

Ingrid rozprostřela mapku ZOO a vůbec se neuměla zorientovat, kde se nachází. Nechtěla panikařit a pomyslela si, že v tom ohrazeném

areálu, ať by byl jakkoli velký, se přece nemůže ztratit. Když budou kráčet po té cestě, někde se určitě dostanou. Jen zachovat klid.

„Romane, jak bych Tě teď potřebovala, ale Ty si někde užíváš svou svobodu,“ pomyslela si v duchu. Cítí strach i vztek na svého muže, proč se tak vyhýbá svým povinnostem? Kráčeli beze slova už dobrou hodinu, když zaslechli jakýsi zvláštní zvuk.

„Mami, slyšela jsi to? Co je to?“

„Netuším, poklade. Asi jsme blízko nějakých zvířátek. Zní to jako by něco plakalo ...“ Šli za tím zvláštním zvukem, měla pocit, že tam někde najde nějaké batole. Kvilení stále sílilo a najednou to spatřili. V keřích bylo zachyceno štěňátko a zoufale nařikalo.

„Aha, pejsek!“ Matouš se jí vytrhl a rozběhl se ke štěňátku.

„Matouši, stůj!“ vykřikla celá vyplašená Ingrid. Matouš zastavil a ohlédl se za ní. Popošla blíž a uviděla, že je to štěňátko vlka a kromě toho, že bylo zachyceno v keřích, mělo poraněnou tlapku.

„Miláčku, postav se sem a maminka se pokusí tomu pejskovi pomoci.“

„A necháme si ho?“ Malý byl u vytrzení.

„To asi ne, musíme mu hledat maminku, ona se určitě o něj bojí.“ Představa, že by si domů přinesla vlka se jí celkem zamlouvala, usmála se nad svými myšlenkami a snažila se vlčka vysvobodit. Byl celý vyplašený, určitě i hladový a kousal jako pravý vlk. Jeho ostré, malé zoubky byly jako jehličky. Opatrně ho vyjmula, hladila, přitulila si ho a on se pomalu uklidňoval, přestože jeho kvilení nepřestávalo. Matouš vesele poskakoval a stále něco štěbetal. Ingrid zabalila vlčátko do svého svetrku a usmála se na Matouška.

„No vidiš, ještě dobře, že jsme zabloudili.“

„My jsme zabloudili, mami?“

„Neboj se, určitě se někde dostaneme. Dej si batůžek na záda, já vezmu tohoto malého řvouna a půjdeme. Nejsi unavený, Matoušku?“

„Ne, maminko. Proč si ho nemůžeme nechat? Vždyť by mu u nás bylo dobře, možná už nikoho nemá a je sám, proto tak plakal.“

„Vůbec netuším, kde se tu vzal, ale když se dostaneme mezi lidi, tak to zjistíme.“

Vyšli znovu na cestu a kráčeli směrem, o kterém byla Ingrid přesvědčená, že je správný. Najednou slyšeli motor auta. Po cestě k nim přijížděl džíp s logem ZOO. Když se přiblížili až k nim, zastavil a vystoupili z něj dva muži.

„Proboha co tady děláte? Tady přece není cesta pro návštěvníky. A to je co?“ Podíval se na její hýbající se svetr v náručí. Jeho překvapení, když spatřil co tam má, bylo viditelné.

„Vysvětlím Vám to,“ ozvala se Ingrid. „Asi jsme se synem zabloudili a našli jsme tohoto malého v keřích, má poraněnou tlapku a byl celý vystrašený a hladový, tak jsem ho vzala, nemohli jsme ho tam nechat.“ Oba muži se zasmáli.

„Tak vy jste naši dnešní hrdinové, od rána hledáme tohoto tuláka. Při ranním krmení jsme zjistili, že chybí a všichni ho intenzivně hledáme. Už jsme si mysleli, že se s ním můžeme rozloučit a vy jste ho našli! Tak pojdte do auta, pěšky byste to měli ještě pořádný kus a je docela možné, že byste zabloudili ještě více.“

Nasedli do auta, dovezli se až k hlavní budově, kde je už netrpělivě čekali. Vlčka si převzal ošetřovatel a veterinář, aby ho zkontrolovali, že mu nic není. Ingrid a Matouš dostali od ředitele permanentku na návštěvu pražské ZOO během celého roku.

Když seděli v autobuse na cestě domů, Matoušek každému vyprávěl jak zachránili vlka. Cestující měli z něj zábavu a Ingrid se spokojeně usmívala. Byla ráda, že se jim nic nestalo a že jejich výlet do ZOO byl vlastně docela zajímavý a ještě se z nich stali „hrdinové dne.“

Karin Hörmannová

Hotel U Tří Pštrosů****



Hotel U tří pštrosů se nachází na nejatraktivnějším místě Prahy, u paty Karlova mostu, přímo v historickém srdci města. Je obklopen Pražským hradem a všemi hlavními pamětihodnostmi.

Historická budova hotelu (16. století) nabízí ubytování v 18 pokojích a apartmánech vybavených historickým nábytkem, koupelnou (sprcha nebo vana, WC), toaletními potřebami, satelitní TV, telefonem s přímou volbou, fénem, sejfem, minibarem, WI-FI připojením. Devět pokojů má původní renesanční dřevěné stropy a některé pokoje poskytují okouzlující výhled na Karlův most. Parkování je před hotelem.

Součástí hotelu je oblíbená restaurace s mezinárodní kuchyní, širokou nabídkou kvalitních vín a přátelskou obsluhou. Receptce je otevřena 24 hodin denně a hostům nabízí nápoje, směnárenské služby, okružní jízdy, výlety, taxi, čistírnu a další služby. Internetové připojení a WI-FI zdarma na pokojích a lobby. Bohatá snídaně formou teplého bufetu v ceně. Naši srdeční a ochotní zaměstnanci jsou Vám kdykoliv k dispozici a rádi Vám pomohou s jakýmkoliv požadavky.

Hotel U Tří Pštrosů****, Dražického náměstí 12, Praha 1 - Malá Strana 118 00
tel.: +420 257 288 888, e-mail: reservation@hotelutripstrosu.cz, www.utripstrosu.cz



RedRek

REKLAMA & MARKETING

MÓDNÍ PŘEHLÍDKY
REKLAMNÍ AKCE
ZPROSTŘEDKOVÁNÍ

Redrek s.r.o.

Jirčanská 192/12, 140 00 Praha 4

E-mail: redrek@seznam.cz



Obsah



Jihočeský kraj	8
Jihomoravský kraj	10
Karlovarský kraj	14
Královéhradecký kraj	16
Liberecký kraj	20
Moravskoslezský kraj	22
Olomoucký kraj	26
Pardubický kraj	28
Plzeňský kraj	30
Praha	32
Středočeský kraj	34
Ústecký kraj	36
Kraj Vysočina	37
Zlínský kraj	38



Jihočeský kraj



ZÁMEK HLUBOKÁ NAD VLTAVOU, neogotický zámek z 13. století, se tyčí 10 km severně od Českých Budějovic na skalnatém ostrohu nad řekou Vltavou. Svoji nynější podobu získal až v 19. století po vzoru anglického království ve Windsoru. Svými 140 bohatě vybavenými interiéry místností, 11 věžemi a nádherným anglickým parkem, skleníkem a jízdárnou, učaruje snad každému. V expozicích jsou cenné sbírky skla a keramiky, obrazů, zbraní a kobereců. Rozsáhlá a cenná je také zámecká knihovna. Zámek je vyhledávaným místem pro pořádání svateb.

www.zamek-hluboka.eu

GPS: 49° 3'4.452"N, 14° 26'29.154"E



ZOO

INFOtip: Zoologická zahrada Ohrada Nedaleko zámku Hluboká nad Vltavou je zoologická zahrada s více než 150 druhy živočichů. Zahrada se především zaměřuje na záchranu ohrožených druhů. Vedle zoo stojí nejstarší lovecké muzeum – Lovecký zámek Ohrada s přírodovědnými sbírkami. Parkoviště je přímo před vchodem do areálu.



HRAD LANDŠTEJN, velmi zachovalý středověký hrad románského slohu v Čechách, stojí nad obcí Pomezí. Má tvar nepravidelného pětiúhelníku a mohutné hranaté věže. K vidění je prakticky celé opevnění a krásný rozhled z jižní věže. Protože se nedochovaly střechy ani nádvorní zdi, je Landštejn označován jako zřícenina. Na hradě je umístěna stálá expozice věnovaná jeho historii a archeologickému průzkumu, který zde proběhl. Pod hradem se nachází placené parkoviště, pěšky či na kole 3 km turistická trasa ze Starého Města pod Landštejnem.

www.hrad-landstejn.eu

GPS: 49°1'28.200"N, 15°13'48.720"E



INFOtip: Přírodní rezervace Hadí vrch Rezervace se rozprostírá na stránkách vrcholku Výhon (647 m n. m.) mezi Novou Bystřicí a Starým Městem pod Landštejnem. Oblast plná vřesovišť a porostů jalovce obecného. Kolem vrcholu jsou žulové mrazové sruby a pod nimi kamenné moře.



STÁDLECKÝ MOST přes řeku Lužnici je posledním dochovaným empírovým řetězovým mostem v České republice, který byl v roce 1959 prohlášen národní technickou památkou. Původně překlenoval Vltavu u Podolska, v roce 1960 - 1975 byl rozebrán a přemístěn na Lužnici. Most dlouhý 157 metrů je zavěšen na dvou dvojítech prohnutých řetězech. Ty jsou protaženy otvory kamenných ohraničujících bran a zakotveny do vyzděných kamenných bloků. Dřevěná mostovka omezuje vjezd automobilů do hmotnosti 1,5 tuny. Od mostu vedou značené turistické trasy.

www.stadlec.eu

GPS: 49°21'59.300"N, 14°30'51.794"E



INFOtip: Hrad Příběnice Hradní komplex, který se nachází asi 8 km od Tábora, po žluté turistické značce, přímo u řeky Lužnice. Hrad ze 13. století, ze kterého se zachovalo pouze několik zdí po celém místě, zbytek jedné věže a obvodové zdi jedné místnosti. Zřícenina je volně přístupná, parkoviště pod objektem.



LÁZNĚ BECHYNĚ jsou jedny z nejstarších lázní v Čechách, kde je využíván přírodní léčivý zdroj slatina, kterou lázně těží z vlastního rašeliniště na Komárovských blatech. Zdravotnické zařízení se specializuje na léčbu pohybového ústrojí, artritidy, artrózy, bolestivé syndromy šlach a svalů, osteoporózy, nemoci nervové a další. Lázeňský areál je ideální místo k procházkám nejen mezi jednotlivými lázeňskými pavilony, ale především v lázeňském parku. Lázně kromě léčebných procedur nabízejí také aktivní využití volného času a sportovních aktivit. Jihočeské lázně v malebném údolí řeky Lužnice jsou vzdáleny asi 20 km od města Tábor.

www.laznebechyne.cz

GPS: 49°17'54.197"N, 14°28'34.273"E



INFOtip: Zámek Bechyně Původně gotický hrad, přestavěný na renesanční zámek, stojící ve městě Bechyni. Proslul především malířskou výzdobou nádvoří a interiérů. V zámku je rozsáhlá expozice děl z dob života Petra Voka na bechyňském zámku a v muzeu Vladimíra Preclíka je umístěna rozsáhlá sbírka tohoto předního českého sochaře.



KAMENNÝ MOST V PÍSKU je gotický most, nejstarší dochovaný v Čechách a nejvýznamnější ve střední Evropě. Přes 100 metrů dlouhý most se klene přes řeku Otavu, původně míval i dvě mostecké věže, které se bohužel nedochovaly. Stojí na šesti pilířích ze žulových kvádrů, spojených vápennou maltou a železnými skobami, nad řekou se pak tyčí sedm oblouků, šest je původních gotických a jeden segmentový. V prostřední části mostu zdobí pískovcové barokní sochy z 18. století. V letech 1996 - 1998 proběhla generální oprava mostu a zpevnění jeho pilířů. Díky tomu most odolal katastrofálním povodním v roce 2002, kdy voda sahala až dva metry nad jeho úroveň. Voda strhla zábradlí i část sousoší sv. Jana Nepomuckého, ale byl opraven a socha se vrátila na své místo.

www.mesto-pisek.cz

GPS: 49°18'35.384"N, 14°8'44.629"E



INFOtip: Vodní elektrárna v Písku Nejstarší zařízení tohoto typu v Čechách, které postavil v roce 1888 elektrotechnik František Křížík. Elektrárna pracovala do roku 1986, kdy byl provoz zastaven. V současné době slouží jako technické muzeum s expozicí veřejného osvětlení a energetiky. U objektu je muzejní obchůdek a půjčovna lodíček.



PENZION PŘÍBĚNICE

Malšice 138, 391 75 Tábor

tel.: +420 603 570 024, v sezoně +420 381 277 530
www.pribenice.cz



Skoč do sezony s Hervisem!



Sleva 10%

Platnost od 1.3. do 31.8.2012 po předložení tohoto kuponu. Sleva Vám bude odečtena na pokladně po předložení tohoto kuponu. Slevy nelze kumulovat s jinými akcemi a slevovými kupony. Akce se nevztahuje na nákup kol.



www.hervis.cz



Jihomoravský kraj



LEDNICKO – VALTICKÝ AREÁL je součástí památkové zóny, ležící v jižní a jihovýchodní části okresu Břeclav. K nejvýznamnějším architektonickým památkám Lednicko-valtického areálu patří novogotický zámek Lednice s vyhledávanými turistickými cíli, jako jsou jeskyně Grotta, zámecký skleník s tropickými rostlinami nebo akvárium s mořskými i sladkovodními živočichy. Dalšími významnými součástmi Lednicko-valtického areálu je zámek Valtice, rozhledna Minaret a tzv. salety – drobné romantické záměčky a chrámy. Lesní kaple sv. Huberta, empírový statek Nový dvůr, zřícenina Janův hrad, Maurská vodárna, Akvadukt a mnoho dalších. Z přírodních prvků

nemůžeme opomenout národní přírodní rezervaci Lednické rybníky, přírodní památky Květné jezero a Jezírko Kutnar a největší oboru v České republice Pohansko. Celý areál, označovaný jako zahrada Evropy, křižují cykloturistické trasy v rámci Lichtenštejnských stezek. Do areálu se nejčastěji vstupuje z obcí Lednice, Valtice nebo Břeclavi.

www.lva.cz

GPS: 48°47'59.748"N, 16°48'12.059"E



INFOtip: Zámek Lednice Renesanční zámek s přílehlým parkem je nejnavštěvovanější památkou v České republice. Komplex budov s osmi křídly a čtyřmi dvory, dvěma věžemi, barokní jízdárnou a skleníkem. V zámeckém parku jsou drobné romantické stavby a proslulý minaret. Placené parkoviště je asi 300 metrů od zámku.



HRAD ŠPILBERK, tyčící se na příkrém skalnatém svahu (220 m n. m.) nad historickým centrem města Brna. Barokní pevnost, která od 18. století sloužila jako žalář a kasárna, byla v šedesátých letech prohlášena národní kulturní památkou a stala se sídlem Muzea města Brna. Hrad Špilberk nabízí sedm stálých expozic věnovaných historii města Brna, umění a architektuře i velké množství výstav krátkodobých. Stálá expozice Kasematy nabízí prohlídku nejstrašlivějšího žaláře v historii habsburské monarchie a ukazuje pevnostní stavitelství a věžeňství. Také expozice Vulcanalia, o historii a současnosti ohňostrojného umění, a Barokní lékárna s mobiliářem barokní lékárny z 18. století nabízejí mnoho zajímavého. Rozhledna poskytne nádherný výhled na město Brno z hradní věže. Za návštěvu stojí šermířské představení nebo poslech zvonkohry, která se svými 15 zvony v každou hodinu hraje jednu z 32 různých skladeb. Pro pěší vede k hradu stezka, automobily s povolením Veřejné zeleně města Brna parkují přímo před hradní bránou.

www.spilberk.cz

GPS: 49°11'40.319"N, 16°35'57.109"E



INFOtip: Brněnské podzemí Brněnské podzemí, plně klimatizované, vede pod Zelným trhem, jedním z nejstarších brněnských náměstí. V hloubce 6 - 8 metrů pod zemí je 40 minutová prohlídková trasa s 212 schody. Průvodce v dobovém kostýmu seznamuje s historií spojenou s podzemím. První část labyrintu představuje plně funkční historický vinařský sklep, alchymistickou dílnu a trestnici s mučícími nástroji. Ve druhé části je Mincmistrovský sklep na Dominikánském náměstí s expozicemi brněnského podzemí.



PŘÍRODNÍ REZERVACE PAVLOVSKÉ MOKŘADY mezi Benešovem u Boskovic a Bukovou. Území o rozloze více než 125 hektarů je zvláště chráněné území v kategorii přírodní rezervace. Unikátní komplex vlhkých luk, mokřadních lad, mokřadních olšin, tůní, rašelinných luk a přechodových rašelinišť. Součástí chráněného území je rybník „Červený“ a mělké tůňky vytvořené po těžbě rašeliny. V rezervaci je obrovské množství velmi zajímavých živočichů a rostlin. Z chráněných druhů se zde vyskytuje čolek horský, zmije obecná i několik druhů skokanů. Z desítek chráněných druhů rostlin tu roste kosatec sibiřský, dva druhy vstavače a suchopýru, mečík střechovitý a mnoho dalších. V malých zatopených prohlubních s rašeliničkou je k vidění i masožravá rostlina rosnatka okrouhlostá. Zajímavou dřevinou na rašeliništích je bříza pýřitá.

www.benesov-u-boskovic.cz

GPS: 49°30'54.183"N, 16°47'28.848"E



INFOtip: Arboretum Šmelcovna Rozsáhlá zahrada (375 - 425 m n. m.) okrasných a ovocných dřevin na východním okraji Boskovic. V areálu je rozsáhlé zahradní prodejní centrum a dětem udělá radost zookoutek zakrslých hospodářských zvířat. Jednotlivé kultury a části arboreta jsou propojeny téměř třemi kilometry cestiček s odpočívadly. S arboretum souvisejí objekty Dva dvory, kde jsou pořádány tematické akce a výstavy.



ALCATRAVEL

AGENTURA ALCATRAVEL SE ZAMĚŘUJE NA POSKYTOVÁNÍ SLUŽEB V OBLASTI LETECKÉ PŘEPRAVY A CEST A AKCÍ NA MÍRU PRO FIRMY, RODINU I JEDNOTLIVCE.

RÁDI ORGANIZUJEME MOTIVAČNÍ CESTY A ZAJIŠŤUJEME VEŠKERÉ SLUŽBY SPOJENÉ S CESTOVÁNÍM.

PODROBNĚJŠÍ INFORMACE A PODMÍNKY JSME PŘIPRAVENI KDYKOLIV PROJEDNAT OSOBNĚ.

MŮŽEME VÁM NABÍDNOUT:

- online přístup ke všem světovým či regionálním leteckým společnostem
- vysokou kvalitu služeb a individuální přístup ke každému zákazníkovi
- nejvýhodnější spojení z hlediska ceny a doby letu
- zaslání rezervace elektronickou poštou a kontrola na www.checkmytrip.com



Jihomoravský kraj



ZÁMEK STRÁŽNICE, moravský klenot stojící kousek od Hodonína, na okraji stejnojmenného městečka. Původně byl pevností na moravsko-uherské hranici. V 16. století se dočkal přestavby na renesanční zámek, který v 19. století obklopil anglický park. Budova zámku je dvoupatrová a tvoří ji tři křídla do písmena U. Na levé křídlo přiléhá osmiboká věž s hodinami. V zámku se nachází muzeum s expozicí lidové keramiky, sbírka obrazů, zbraní a hudebních nástrojů. Vyhlášená knihovna s dobovým nábytkem čítá více než 13000 knih, nejstarší pochází z 16. století. V prostorách zeleného, žlutého a růžového salonku se pořádají koncerty a jiné kulturní akce. V nádherném, pečlivě udržovaném parku na několika přírodních amfiteátrech se každoročně, poslední víkend v červnu, koná Mezinárodní folklorní festival „Strážnické slavnosti“. Festival je jedním z nejstarších a zároveň největším folklorním festivalem na světě.

www.straznice-mesto.cz

GPS: 48°54'27.699"N, 17°18'47.369"E



INFOtip: Muzeum vesnice jihovýchodní Moravy ve Strážnici Na severozápadním okraji města Strážnice za Baťovým kanálem leží muzeum, mnohými nazývané skanzen Strážnice. V areálech jsou představeny ukázky lidového stavitelství jednotlivých oblastí Slovácka. Původní stavby z oblasti Bílých Karpat, typická slovácká zástavba, areál technických staveb na vodní pohon, vinné sklepy, seníky a mnoho dalších. Do vybraných 64 objektů jsou situované expozice, které seznamují se způsobem života, bydlením a řemeslnou výrobou. Vstup do muzea je možný pouze pěšky.



ROZHLEDNA RUMBURAK U BÍTOVA s celoročním provozem je součástí penzionu Rumburak. Své jméno dostala podle krkavce, kterého chovají majitelé. Leží na úpatí Velkého kopce (494 m n. m.) u silnice vedoucí k hradu Bítov, asi 35 km od města Znojma. Tato lokalita je velmi vyhledávaným místem pro milovníky přírody, kulturních a historických památek, kterých je v okolí velké množství. Okolí je také propleteno spoustou cyklostezek. Od roku 2009, kdy byla rozhledna zpřístupněna, je hojně navštěvovaná. Bítovská věž je z nových rozhleden nejmohutnější a nejvyšší. Po vystoupení 145 schodů hranolovitě věže je z výšky 30 metrů úžasný rozhled na hrad Bítov, zříceninu hradu Cornštejn, Vranovskou přehradu a při dobré viditelnosti i na Alpy. U rozhledny je občerstvení a parkoviště.


www.restaurantrumburak.cz

GPS: 48°56'35.999"N, 15°42'50.000"E



INFOtip: Hrad Bítov Hrad Bítov se vypíná na hradním vrchu nad Vranovskou přehradou. Mohutný gotický dvoupatrový palác s malým nepravidelným vnitřním nádvořím a dvěma předhradními mohutnými hranolovými věžemi je znám především unikátní expozicí zvířecích vycpanin, hlavně největší sbírkou vycpaných psů na světě. Unikátní je slavná borovská zbrojnice se svojí expozicí zbraní, hladomorna a mučírna. Placené parkoviště je asi 600 metrů od hradu.

Poznámky:



EZLING

tel. 724 292 479

EZLING, s.r.o., Nádražní 279/1, 150 00 Praha 5

prodej a pokládka podlahových krytin



Karlovarský kraj



ZÁMEK KYNŽVART je národní kulturní památkou z 16. století, zapsanou na seznamu evropského dědictví. Dnešní podobu klasicistní vily získal přestavbou barokního zámku. Velké množství sbírek koupil nebo dostal darem kancléř Metternich. V expozicích jsou umělecké předměty evropského i orientálního původu, sbírky mincí, medailí a porcelánu. Mimořádnou pozornost zaslouží Metternichova knihovna s 30 000 knižními svazky a zaklenutá kaple sv. Antonína Paduánského. Ústřední částí jejího interiéru je mramorový oltář, pocházející z baziliky sv. Petra a Pavla v Římě, který Metternichovi v roce 1833 daroval papež Řehoř XVI. Doplnují jej sochy apoštolů Petra a Pavla.



Zámek je situován v krásném anglickém parku, na rozloze téměř 100 hektarů. V parku se nachází železný šestiboký altán, dřevěná verandová kaple, čajovna, pískovcový obelisk bohyně Diany, rybníčky, potoky a velké množství našich i cizokrajných dřevin. K zámku vede několik značených turistických stezek a cyklotras, parkoviště je přímo u zámeckého parku.

www.kynzvart.cz

GPS: 50°0'15.322"N, 12°36'20.220"E



INFOTip: Osada Kladská Naučná stezka Kladská ve stejnojmenné osadě se nachází asi 7 km od Mariánských Lázní. Dva kilometry dlouhá okružní trasa seznamuje na 14 zastávkách s historií, flórou a faunou Slavkovského lesa. S kladskými rašelinami, různými druhy hmyzu, tetřevem, čapem černým i vzácnými rostlinami, například vlochyní bažinnou či dvěma druhy masožravých rostlin. Stezka je celoročně přístupná, vhodná i pro vozičkáře, parkování s občerstvením je na parkovišti v osadě Kladská.



NÁRODNÍ PŘÍRODNÍ REZERVACE SOOS, vyhlášená v roce 1964, leží asi 6 km od Františkových Lázní, u osady Háječek, nedaleko obce Nového Drahova. Na její velké ploše (221 ha) je návštěvníkům přístupná pouze její část. Zájmem ochrany jsou slatiniště a rašeliníště, kde je ještě možné pozorovat dozvuky sopečné činnosti. Vytváří tu několik minerálních pramenů, například pramen Věra nebo neznámější Císařský pramen. Rezervace leží v kotlině, z jejíhož podloží uniká oxid uhličitý, který vytváří na povrchu mofety (bahenní sopky) a uniká z nich za hlasitého syčení. Při suchém počasí jsou plochy pokryty Glauberovou solí, která dala vznik slanomilné vegetaci. Cestou k osadě Kateřina, okolo nepoužívané železnice, se rozkládá rašeliníště, na kterém hojně rostou rašeliníky, mechy, ostřice nebo rosnatky. Žijí zde raci, čejky, kulík říční, v rákosí hnízdí pochop rákosní. Stezka je asi 2 km dlouhá s 10 zastávkami, vhodná i pro vozičkáře, parkoviště u vstupu do rezervace. Vstupenka na naučnou stezku platí i do Muzea dinosaurů s modely pravěkých ještěřů a Muzea přírody Chebska.



GPS: 50°8'46.659"N, 12°24'10.351"E



INFOTip: Motýlí farma Nedaleko Národní přírodní rezervace SOOS, v obci Nový Drahov, stojí známá motýlí farma a muzeum soukromých majitelů. Vystaveno je velké množství sbírek s různými druhy preparovaných motýlů. V přilehlém skleníku volně poletují převážně exotické druhy motýlů.



ROZHLEDNA HÁJ U AŠE stojí na vrchu Háj (758 m n. m.), asi 2,5 km severně od Aše. Kamenná rozhledna je vysoká 34 metrů, vyhlídková plošina je ve výšce 25 metrů. Díky místním nadšencům, kteří spolu s městem Aš finančně podpořili projekt rozhledny, byla zahájena její stavba. Finanční sbírky probíhaly při oslavách 80. narozenin Otto von Bismarcka, proto dostala původně pojmenování po tomto německém kancléři. Po vystavení byla slavnostně zpřístupněna v roce 1904. Masivní stavba je z žulových kvádrů, cihel, vápna, cementu a jiného materiálu. První patro uvnitř je věnované historii a výstavbě rozhledny. Druhé patro má vyhlídkovou plošinu krytou klenbou třetího patra. Čtvrté patro je zastřešené prosklenou kopulí. Rozhledna je dostupná autem po úzké asfaltové silnici. Pokud je rozhledna zavřená, klíče je možné zapůjčit v blízké restauraci.



www.muas.cz

GPS: 50°14'2.601"N, 12°12'10.083"E



INFOTip: Goethova skalka Goethova skalka se rozprostírá na celém skalnatém hřebenu včetně Goethova vrchu (670,3 m n. m.). Geologická lokalita křemencových skalek leží 2,5 km od obce Hazlova a 700 m od obce Skalka. Úzký skalní útvar naučné stezky je 1 km dlouhý, v severní části dosahuje výšky až 15 metrů. Autem je možné dojet až na vzdálenost 250 metrů od skalky.



KARLOVY VARY jsou hlavním městem Karlovarského kraje. Město v minulosti proslule zručností tamních sklářů a porcelánků, ale i filmovým festivalem, léčivými prameny, výrobou jedinečných lázeňských oplatek nebo vyhlášeného alkoholického bylinného nápoje Becherovky. 79 minerálních pramenů stává město mezi lázeňskými legendy. Třináct z nich je na pěti kolonádách vhodných k pitné kúře. Sadová, Tržní, Mlýnská i Zámecká kolonáda nabízejí léčivé prameny k léčbě chorob pohybového ústrojí, nemocí jater, slinivky, žlučníku a žlučových cest, diabetes, onemocnění zažívacího ústrojí a mnoha dalších. Nejvydatnější z nich, karlovarské Vřídlo na Vřídelní kolonádě, tryská z hloubky 2000 metrů do dvanáctimetrové výšky a má průtok 2000 litrů za minutu. V prostoru kolonády je umístěno pět nádob s vřídelní vodou o teplotách 72° C, 57° C a 41° C, využívaných ke koupelím i k pitné kúře. V historické části vřídelního podzemí je zpřístupněna prohlídková trasa Podzemní vřídla, která seznamuje s historií potrubí, vyvěráním minerálních vod, představuje sbírky sintrů a vřídlovců a mnoho dalších zajímavostí.



www.karlovyvary.cz

GPS: 50°13'48.000"N, 12°52'0.998"E



INFOTip: Rozhledna Diana Rozhledna Diana (556 m n. m.) je dominantou města Karlovy Vary. Ke kamenné stavbě, postavené na Výšině přátelství vede lanová dráha. Na vyhlídkový ochoz vede 150 schodů nebo lze použít výtah. Shora je překrásná vyhlídka na celé Karlovy Vary, Krušné hory i Doupovské vrchy, při dobré viditelnosti je vidět až do Bavorska. V nočních hodinách je rozhledna osvětlena.



SKANZEN DOUBRAVA je vesnickou památkovou rezervací ve vsi Doubrava, asi 15 km jihovýchodně od Chebu. Soubor malebných hrázdných statků a domů chebského typu, postavený již ve 14. století, prošel v 90. letech 20. století celkovou rekonstrukcí. Ve vsi Doubrava je nejucelenější soubor těchto staveb. Největším lákadlem je Rustlerův statek (1751), nejstarší čtyřstranný uzavřený roubený dům s hrázdným polopatrem, který je upraven na soukromý skanzen s muzeem zemědělství. V areálu stojí stejně starý chlév s dlouhou pavlačí v patře, zděná stodola a kolna se zajímavě řešenými sloupy a krovky. Zemědělská muzejní expozice představuje vesnické nářadí, nábytek, vybavení a život na venkově v 18. - 20. století. Ve vsi jsou další hodnotné domy, například statky s přízemním obytným domem s hrázdnými štíty, kolnami a stodolami z 18. století. V Doubravě sídlí také největší chovná stanice arabských plnokrevníků v Česku, hřebčín Doubravský arab. Příjemné posezení nabízí restaurace Skanzen Doubrava, přímo v areálu Rustlerova statku.



www.skanzendoubrava.cz

GPS: 50°11'14.268"N, 12°27'23.544"E



INFOTip: Naučná stezka „Na cestě k trojstátí“ Stezka je dlouhá 18 km s devíti zastávkami a informačními tabulemi, na kterých jsou informace k danému místu. Území je velmi bohaté na faunu a flóru a ukrývá velké množství ohrožených druhů. Stezka začíná na náměstí T. G. Masaryka a prochází Lužním potokem. Druhé zastavení je v Trojmezí u bývalé roty pohraniční stráže nebo u rybníku Dolíška. Tras je hodně, ale nejzajímavější vede k samotnému trojstátí Čech, Bavorska a Saska. Celá stezka je protkaná asfaltovými cestami, které jsou vhodné pro turisty i cykloturisty.



NA CESTÁCH STÁLE S VÁMI.

Camping Tex CZ s.r.o., Palackého 615, Lomnice nad Popelkou



Tel. servis +420 481 540 992 Tel. obchodní dům +420 485 104 811 www.campingmarket.cz



Královéhradecký kraj



PODORLICKÝ SKANZEN KRŇOVICE na okraji Třebechovic pod Orebem. Ojedinelý projekt vznikl v roce 2002 jako připomínka lidové vesnické architektury východních Čech. Postupně tu vyrostly historické stavby a zemědělské usedlosti s expozicemi, které přibližují dřívější způsob života. Představují se také dobová řemesla, stroje a pracovní nástroje minulých generací. Vystavené stavby jsou převezené z původních lokalit nebo obnovené nedochované stavby. V okolí staveb jsou v areálu zakládány i původní sady s krajovými odrůdami ovocných stromů. V rámci prohlídkové trasy jsou vystaveny provozuschopné pohony od žentoury po elektromobil. Další funkční exponáty jsou vystaveny v expozici automobilismu z období kolem roku 1920. Automobil Tatra, traktor Lanz Bulldog a další. Nejnovějším přírůstkem je objekt roubeného vodního mlýna z Bělče nad Orlicí. V průběhu roku jsou pořádány tematické dny zaměřené na venkovský život v minulosti. Parkování přímo u skanzenu.



www.krnovice.cz

GPS: 50°11'25.476"N, 15°58'53.797"E



INFOtip: Vodárenská věž s rozhlednou V Týništi nad Orlicí, nedaleko vlakového nádraží, stojí velmi zachovalá vodárenská věž z roku 1925. Železobetonový skelet vyplněný zdivem je vysoký 35 metrů. Ve sklepních prostorech jsou funkční ventily rozvodů vody, v přízemí nad nimi pokladna a informační středisko. Ve 3. patře je vodní rezervoár. Vyhlídka na věži poskytuje nádherný výhled. Věž již neplní funkci vodárny, ale při odborném výkladu uvidíte původní zařízení, veliký funkční hodinový stroj a různé expozice. Celoročně dostupná autem.



ZÁMEK DĚTENICE se nachází ve stejnojmenné obci, v okrese Jičín. Barokní zámek byl původně vystavěn jako gotická tvrz v roce 1295 Benešem, synem Jaroslava z Hruštic. Když Dětenice koupil hrabě Jan Kristián Clam-Gallas, nechal zámek přestavět na pozdně barokní sídlo (1762 - 1765). V roce 1998 koupili zámek manželé Ondráčkovi, kteří ho zrekonstruovali podle dochovaných pramenů do současné podoby. Zámecké interiéry ve 14 komnatách jsou vybaveny barokním a klasicistním nábytkem, na zdech jsou překrásné barokní a renesanční nástěnné malby. K vidění je unikátní sbírka zbraní maltézských rytířů. Na zámku panuje pestrý kulturní program, konají se tu historická představení, rokokové plesy, středověké hostiny i rytířská klání v zámeckém parku, kde stojí kašna s kentaurem. Součástí dětenického areálu je zámecký pivovar se staročeskou krčmou, hotel a zámecká stáj.



www.zamekdetenice.cz

GPS: 50°22'5.067"N, 15°10'22.584"E



INFOtip: Středověká krčma Dětenice Ve středověké krčmě v areálu dětenického zámku se přenesete do období středověku se vším, co k němu patří. V historickém prostředí probíhají středověké programy, do kterých jsou návštěvníci přímo vtaženi. Vystoupení fakíra s ohněm a hadem, mučení čarodějnic, výslech inkvizice či bitka mezi loupežníky. Personál obsluhuje v dobových kostýmech a mluví drsnější staročeskou mluvou. Středověké speciality se připravují na otevřeném ohni, k poslechu hraje živá dobová hudba a tančit je dovoleno na kamenných stolech. Veřejné parkoviště před krčmou.



ZÁMEK HUMPRECHT je lovecký zámek oválného půdorysu z konce 17. století, stojí na čedičovém vrchu na severozápadním okraji Sobotky v okrese Jičín. Hrabě Jan Humprecht z Chudenic zámek postavil jako letní sídlo pro svoji italskou manželku po vzoru podobných letohrádků v její italské vlasti. Později sloužil jako lovecký zámek rodiny Černínů. Zámek má elipsovité tvar, přízemí bylo určeno pro sloužící, první patro pro panstvo. Na vrcholu věže je plechová báhň s křížem a vyhlídkou. Celé přízemí zámku je obezděno pískovcovými kvádry, na nichž vznikla vyhlídková terasa. Okolo zámku je obora, ve které dříve žili daňci. Stavba je unikátně řešena, mezi 24 místnostmi je uprostřed akustický sál, vysoký přes 16 metrů, kde se často pořádají koncerty. Ve druhém patře zámku jsou expozice muzea Sobotocka a historické oddělení, věnované sobotckým básníkům a spisovatelům. Z vyhlídky je krásný rozhled po Českém ráji, na Jizerské hory, Krkonoše i České středohoří.



www.sobotka.cz

GPS: 50°28'13.271"N, 15°10'11.258"E



INFOtip: Šolcův statek Nejznámější dům Sobotky v Českém ráji, postavený roku 1811 rolníkem Josefem Šolcem. Šolcův statek je roubená patrová stavba s pavlačí, kde je umístěna od roku 1974 galerie výtvarného umění, pojmenovaná po bývalém majiteli Galerie Karla Samšišáka, a lapidárium v přilehlé maštali. Na statku se pořádá mnoho zajímavých výstav a kulturních akcí. Parkování na náměstí.



HRAD KOST leží v nádherné krajině Českého ráje, nedaleko Sobotky v okrese Jičín. Středověký gotický hrad ze 13. století Beneše z Vartenberka byl původně obrannou pevností. Dnes je Kost v soukromém vlastnictví rodiny Kinských. Dominantou hradu je mohutná pískovcová pětipatrová věž ve tvaru lichoběžníku s obytnými prostory. Proti věži je rozlehlý obdélníkový palác, v jehož sklepení bývala studna. Na prvním nádvoří je velká dřevěná replika katapultu, který se používal při dobývání hradu. V mučírně je expozice trestního práva z 16. až 18. století a replika gilotiny. V upravených interiérech visí na zdech portréty a obrazy rodu Kinských. Prohlídky probíhají v dobových kostýmech, kuchařky v místní černé kuchyni nabízejí tradiční koláče. Na nádvoří probíhají divadelní představení a ukázky sokolnictví. V romantickém okolí hradu je velké množství turistických a cyklistických tras, pískovcové skály a několik rybníků. Placené parkoviště 100 metrů od hradu.



www.hrad-kost.cz

GPS: 50°29'25.620"N, 15°8'6.755"E



INFOtip: Naučná stezka Plakánek Stezka prochází jižním okrajem chráněné krajinné oblasti Českého ráje, západně od Sobotky. Trasa je okružní, dlouhá 10,5 km s 11 zastávkami. Naučná stezka vede údolím Plakánek na nejvyšší místo Sobotcké kotliny Humprecht, poté pokračuje po silnici do Nepřívěci a do Vesce podél říčky Klenice, kolem Pilského rybníka a ke studánce Roubenka. Veseckým Plakánkem prochází naučná stezka kolem bývalých pískovcových lomů a skalního mlýna. Nástupní místa na stezku jsou z Libošovic, Humprechtu nebo z Kostí. Doba prohlídky 5 - 7 hodin.



HOTEL U KAPRA - RESTAURANT

nám. K.V. Raise 115, 507 81 Lázně Bělohrad

tel.: +420 493 792 439, +420 605 217 374

www.hotelukapra.cz



HORSKÁ BOUDA DIMROVKA

Zahrádky 28, 542 21 Pec pod Sněžkou

tel.: +420 605 365 877

www.dimrovka.cz



CHATA JINDŘICHŮV DŮM

Vysoký svah 24, 542 21 Pec pod Sněžkou

tel.: +420 605 365 877

www.jindrichuvdum.cz



APARTMÁNY POTOCI

Hertvíkovice č.p. 104, 541 01 Mladé Buky

tel.: +420 604 121 424

www.potoci.cz



Královéhradecký kraj



PRACHOVSKÉ SKÁLY jsou nejznámější a nejstarší přírodní rezervaci v České republice, ležící severozápadně od Jičína. Pískovcové masivy vznikaly již v druhohorách postupnou erozí. Třetihorní sopečná činnost po sobě zanechala zbytky čedičových sopek. Lesy jsou plné vystupujících obřích pískovcových skal, vysokých věží a pilířů, mezi nimiž vedou úzké cestičky, strmé můstky a hluboké rokle. Snad nejvíce je tato oblast vyhledávána horolezci. Skalním městem vede hustá síť turistických značek. Z obce Prachov vycházejí dva turistické prohlídkové okruhy. Malý okruh, který trvá asi ¾ hodiny prochází skalní štěrbinou na dvě vyhlídky a vrací se zpět Císařskou chodbou mezi mohutnými skalními bloky. Velký okruh dlouhý 3,5 km trvá 2,5 hodiny a prochází přes sedm vyhlídek, na které se stoupá po schodištích vytesaných do skály. Parkování je u Turistické chaty – Prachov.



www.prachovskeskaly.com

GPS: 50°27'54.993"N, 15°18'20.978"E



INFOtip: Turistická chata Prachov Turistická chata se nachází v přírodní rezervaci Prachovské skály, v nadmořské výšce 365 metrů. Roubená chata z roku 1920 stojí na začátku Prachovských skal, jakoby vítala všechny nové návštěvníky. Lokalita je hojně navštěvovaná cyklisty, turisty, rybáři, vášnivými houbaři a snad nejvíce horolezci. Uvnitř je restaurace s celodenním provozem, asi 500 m od chaty je přírodní koupaliště. Parkování u objektu, zastávka autobusů 500 m, zastávka ČSD 5 km.



BABIČČINO ÚDOLÍ v Ratibořicích je snad nejznámějším výletním místem východních Čech. Kdo by neznal knihu Boženy Němcové Babička, která byla povinnou četbou snad na všech školách. Podle hlavní postavy knihy Babička nese údolí řeky Úpy u České Skalice od přelomu 19. a 20. století pojmenování Babiččino údolí. Naučná stezka, která údolím prochází, vede kolem všech zajímavých objektů a zajímavostí, Barunčiny školy, českoskalických muzeí, zámku v Ratibořicích, Ludrova mlýnu, Babiččina sousoší a mnoha dalších. Snad nejnavštěvovanějším místem této lokality je Staré bělidlo, umělecky velmi zachovalá roubená chaloupka, zařízená lidovým nábytkem a předměty denní potřeby podle vyprávění Boženy Němcové. Státní přírodní rezervace Babiččino údolí se rozkládá na ploše 780 hektarů a má bohatou geologickou historii, unikátní systém meliorace a bohatou faunu i flóru. Milovníky přírody potěší nádherná cyklostezka i cesty pro pěší turistiku.



www.ratibořice-babiccinoudoli.cz

GPS: 50°24'54.000"N, 16°3'9.001"E



INFOtip: Zámek Ratibořice Původně barokní letohrádek byl v letech 1825 - 1826 přestavěn v duchu pozdního středoevropského klasicismu. Interiéry v přízemí jsou zařízeny nábytkem z druhé poloviny 19. století a dánským porcelánem, na stěnách visí rodové podobizny a grafické listy. Vystaveny jsou i osobní předměty příslušníků rodiny. Nádherné salóny v prvním poschodí s kolekcemi evropského porcelánu a skla hostily v dobách své slávy významné politiky a umělce. Prohlídka je možná pouze s průvodcem. Placené parkoviště je 100 m od zámku.



PENSION NIKOLA

Pec pod Sněžkou 170, 542 21 Pec pod Sněžkou

tel.: +420 499 736 151
www.nikolapec.cz



60 let zkušeností ve vývoji a výrobě senzorů nejvyšší kvality

Chytré technologie zlepšují produktivitu výroby po celém světě

SICK
Sensor Intelligence.

www.sick.cz



Liberecký kraj



MUMLAVSKÉ VODOPÁDY (760 m n. m.) v národním parku v Krkonoších, nedaleko horského letoviska Harrachov, jsou nejkrásnější a nejmohutnější vodopády v České republice. Mocně hučící Mumlavský vodopád padá z více než 7 metrů vysoké a 10 m široké žulové skály. Pod ním se vytvářejí prohlubně, kterým se říká obří hrnce nebo také čertova oka. V těsné blízkosti vodopádů se nacházejí velké propadliny, které se tam objevily po důlní činnosti bývalého rudného dolu Harrachov. Na cestě k vodopádům je zajímavé Hornické muzeum Harrachov s prohlídkovou 1000 m dlouhou štolou. Okolo Mumlavských vodopádů vedou pohodlné asfaltové turistické stezky, vhodné i pro rodiny s kočárky. Vjezd motorovým vozidlem je k vodopádům zakázán, parkování v Harrachově.

www.harrachov-info.cz

GPS: 50°46'13.443"N, 15°27'19.976"E



INFOtip: Sklárna Novosad a syn Harrachovská sklárna je druhou nejstarší sklárnou v České republice, s tradicí od roku 1712. Vyrábí výhradně ručně luxusní nápojové, dekorativní a broušené sklo a lustry. Součástí areálu je muzeum skla s ucelenou sbírkou historického skla z produkce harrachovské sklárny, minipivovar s restaurací a hotel s pivními lázněmi. Otevřeno je denně, prohlídka provozu a muzea trvá asi 1 hodinu.



HRAD VALDŠTEJN stojí v srdci Českého ráje, mezi nádhernými skalami. Turnovský, raně gotický hrad s velmi zajímavými vstupními mosty byl postaven na třech pískovcových skalách v polovině 13. století. Na první skále stával přední hrad, jakési předhradí, na které bylo možné přejít přes poměrně hluboký příkop po mostě, na druhé skále stával prostřední hrad a na posledním, nejnižší položeném skalním bloku, byl vystavěn palác a velká věž. Z původního hradu se toho moc nezachovalo, jen fragmenty zdí, sklepy a zbytky hradeb se střilnami. V 19. století vyrostl na třetí skále pseudogotický palác s erby majitelů hradu. Vstupní most s galerií barokních soch vede na první dvůr s malou kaplí s portrétem Karla Hynka Máchy. Sklepení pod prvním dvorem v sobě ukrývají sbírku archeologických nálezů hradu a expozici pískovců Českého ráje. Druhý most vede do klasicistního domu s velkou galerií portrétů a expozicí modelů hradů a zámků v biliárovém sálu a také k nedaleké hladomorně. Dominantou hradu je kostel sv. Jana Nepomuckého, kde interiér zdobí i originály sochařské výzdoby mostů. Návštěva hradu je spojována s výletem do blízkého Hruboskalského skalního města. Parkování je asi 1 km pod hradem. K hradu vede turistická cesta.

www.hrad-valdstejn.cz

GPS: 50°33'44.989"N, 15°10'1.499"E



INFOtip: Skalní rozhledna Hlavatice Osamocená pískovcová skála na severním okraji Hruboskalské plošiny, nedaleko hradu Valdštejn. Osamělá skála (380 m n. m.), na jejíž vyhlídku vede točité železné schodiště s 36 schody z plechu a 2 z kamene. Vyhlídka je opatřena orientační tabulí s názvy objektů, které jsou vidět. Od parkoviště, které je vzdálené 1 km, vede značená turistická stezka.




DLASKŮV STATEK se nachází v Českém ráji, v obci Dolánky, asi 3 km od Turnova a je součástí turnovského Muzea Českého ráje. Je typickou ukázkou formy pojizerského domu. Bývalá usedlost a rychta byla postavena v roce 1716 a od té doby prošla četnými stavebními úpravami. Statek je obklopen trémovou hradbou se dvěma branami. Horní je zděná s dřevěnou zvoničkou, dolní je dřevěná. Obytná část je patrová a roubená. Z původních staveb se v areálu dvora dochovala roubená stodola, zděné chlévy a konírna. Součástí celku je socha Panny Marie z roku 1784 a patrový roubený špejchar, které byly v šedesátých letech objeveny v Malém Rohozci. Původní dispozice domu byla v roce 1789 rozšířena o roubenou světničku v patře, upravenou později na výměnek. Na Dlaskově statku je expozice zemědělského a řemeslnického nářadí, ukázka vesnického interiéru 19. století, historie mlýnů a stálá expozice Devatero řemesel aneb dotek lidské ruky v tradičním materiálu. V provozní době muzea je otevřen nedaleký obchod s drahými kameny a šperky. Parkování v obci, 5 minut od zastávky ČD.

www.muzeum-turnov.cz

GPS: 50°36'10.462"N, 15°10'19.031"E



INFOtip: Zámek Hrubý Rohozec Zámek Hrubý Rohozec (1280) prošel hned několika stavebními slohy do dnešní empírové podoby. Zajímavostí je, že je zámek po celou dobu nepřetržitě obydlený. Je obklopený menším anglickým parkem a nabízí více než třicet nádherně zařízených místností, které dříve sloužily jako reprezentační a obytné pokoje francouzské hraběcí rodiny Des Fours Walderode. Zámek nabízí dva prohlídkové okruhy, v rámci druhého je vstup zdarma do středověkého sklepení.



ROZHLIEDNA JEŠTĚD je nejvyšším vrcholem Ještědského hřbetu, stojící na Kozákové, nedaleko Liberce. Nachází se ve výšce 1012 m n. m. na Terasách Ještědu, chráněné přírodní památce. Předchůdkyněmi Ještědu byly dvě rozhledny a po nich chata s možností ubytování a verandou pro 200 lidí. Chata nesla jméno Rohanova do roku 1964, kdy neopatrností vyhořela. Rok předtím vyhořel i starý hotel na Ještědu, mohutná stavba s vyhlídkou, která tu stála od roku 1907. V roce 1965 navrhl architekt Karel Hubáček ve spolupráci se Zdeňkem Patrmanem ojedinělou stavbu s řadou stavebních postupů, které byly později patentovány – například kyvadlo, které vyrovnávalo příčné kmitání stavby. Ještědský vysílač neměl být jen nosičem pro televizní antény, ale měl nahradit i vyhořelý hotel s rozhlednou. Základní kámen vysílače byl položen 30. července 1966 a slavnostní otevření proběhlo o sedm let později, 21. září 1973. Za využití unikátního architektonického a konstrukčního řešení udělila porota Mezinárodního svazu architektů ještědskému vysílači (jako jediné stavbě v České republice) prestižní Perretovu cenu za užití technologie v architektuře. Z jeho vrcholu je nádherný výhled na všechny světové strany. Těsně pod vrcholem je horní stanice kabinové lanovky z Horního Hanychova. V okolí je velké množství značených turistických a cyklistických stezek. Parkování u rozhledny.

www.jested.cz

GPS: 50°43'57.301"N, 14°59'1.847"E



INFOtip: Botanická zahrada Liberec Botanická zahrada Liberec je nejstarší botanickou zahradou a zároveň nejrozsáhlejší sbírkou exotických rostlin v České republice. Je rozdělena do dvou částí, skleníkové a venkovní. Devět různě velkých skleníkových pavilonů představuje 13 botanických témat s ukázkami exotických rostlin. Ve venkovní části je rozsáhlé alpinium s horskými květinami, kvetoucími keři i jehličnatými stromy. Jediněčná je i expozice pravěkých rostlin se sbírkou zkamenělin a velké tropické akvárium. Otevřeno je denně, parkování ve městě Liberci.



ZÁMEK SYCHROV je rozlehlé novogotické šlechtické sídlo z druhé poloviny 19. století. Stojí ve stejnojmenné obci v Libereckém kraji, 6 km od Turnova. Kdysi na jeho místě stávala tvrz, která byla v 16. století nahrazena patrovým panským kamenným domem pánů z Kyjova. Během třicetileté války byl dům zničen. Rod Rohanů, po koupi celého panství, přestavěl zámek do dnešní podoby. Kníže Rohan, velký botanik, zámecký park přetvořil v nádhernou zahradu s cizokrajnými dřevinami, umělým potokem, jezírky i vodotrysky. Vznikly také zahradní stavby, jako vyhlídka korunou prince Rudolfa nebo slavnostní brána v podobě romantické zříceniny. V roce 1945 byl Sychrov zkonfiskován a stal se majetkem státu. Obdélníkový zámek s červenou omítkou má dvě křídla, průčelí má kamenný portál a po obou stranách jsou věže. Interiéry jsou vybaveny historickým nábytkem, porcelánem, sklem i velkým množstvím obrazů. Většina místností má bohatou řezbářskou výzdobu. Zámek nabízí tři návštěvnické okruhy, noční prohlídky a ukázky sokolnictví. Parkování před objektem.

www.zamek-sychrov.cz

GPS: 50°37'34.518"N, 15°5'14.337"E



INFOtip: Skalní hrad Sloup Památkově chráněný skalní hrad v obci Sloup nedaleko Nového Boru na Českolipsku stojí na 35 metrů vysoké pískovcové skále, hned vedle romantického hradního rybníku. Přestože nejsou interiéry vybaveny, dýchá tu výjimečná atmosféra. Zajímavostí je ve skále vytesaná místnost kostela. Na vrcholu skály je vyhlídková terasa (100 x 60 m) porostlá stromy, kterou hlídá socha poustevníka s dalekohledem. Neplacené parkoviště pod hradem.



APARTMÁNY PODZIMNÍ IDYLKA

Podzimní 47, 466 02 Jablonec nad Nisou

tel.: +420 778 226 071, +420 607 874 710

www.podzimni-idylka.wz.cz





Moravskoslezský kraj



GOTICKÁ VĚŽ TRÚBA, lidově v tomto kraji nazývaná „Kulatina“, je strážní hradní věží středověkého hradu Štramberk. Je dominantou města Štramberk, které leží v okrese Nový Jičín, poblíž Kopřivnice. Hrad byl založen koncem 13. století. Dlouhé roky nebyl udržovaný, chátral, některé části hradu se zřítily. Do dnešní doby se zachovaly pouze některé zbytky opevnění a gotická věž hradu Trúba. V letech 1901 - 1903 byla strážní věž o průměru 10 metrů a výšce 40 metrů zrekonstruována, zastřešena a upravena na rozhlednu podle návrhu významného pražského architekta Kamila Hilberta. Opravou prošlo i okolí, vnější hradby byly dozděny a postaveny byly i dvě hradní brány. V areálu hradu je občerstvení a prodej výrobků lidových řemesel. Po vystoupení schodů turistické rozhledny po tříramenném dřevěném schodišti na dřevěný vysutý vyhlídkový ochoz se naskýtá úžasný pohled na Štramberk, Beskydy a Jeseníky. Parkování je možné na náměstí, k hradu a rozhledně vede kamenné schodiště.

www.stramberskatruba.cz

GPS: 49°35'29.809"N, 18°7'4.032"E



INFOtip: Botanická zahrada a arboretum Botanická zahrada a arboretum leží ve východní části města Štramberk, na úpatí kopce Bílá hora (556 m n. m.). Na místě bývalého dolu vznikla na ploše necelých 10 ha unikátní botanická zahrada. Na ploše arboreta je vytvořen vápencový mokřad s vodními a bahenními rostlinami v zatopených jezírkách. Kvetě zde více než 1200 druhů ohrožených a chráněných rostlin. Mokřady jsou také domovem mnoha druhů obojživelníků, na loukách poletují pestré skupiny motýlů. Speleology láká k průzkumu Pouťová jeskyně dlouhá 55 metrů, za pozornost stojí vystavený kamenný labyrint. Parkování ve Štramberku u školy, 700 m pěšky k arboretu. Cyklistům vjezd zakázán.



LANDEK PARK je největší hornické muzeum v České republice. Leží na jiho-východním úpatí vrchu Landek, nad soutokem řek Odry a Ostravice, asi 5 km od centra Ostravy. Unikátní expozice jsou ve štolách skutečného dolu Anselm, kam návštěvníci mohou sfárat důlní jámu v těžní kleci. Cesta dolů je dlouhá jen několik metrů, ale je to velký zážitek. Pod zemí čeká 250 metrů chodeb s ukázkami historie zdejší těžby uhlí od konce 18. století do současnosti i s ukázkami provozu některých strojů. Prohlídka štol je provázena odborným výkladem. Na povrchu jsou ve výstavní budově různé oddělené expozice: historie těžby uhlí, základní důlní profese, vývoj důlních

svítidel, metody těžby uhlí i expozice důlního záchranářství. Lokalita byla v roce 1992 vyhlášena národní přírodní památkou. Součástí muzea je sportovní a odpočinkový areál, cyklostezka a dětský koutek. Parkování u vstupu do areálu.

www.landekpark.cz

GPS: 49°51'58.288"N, 18°15'41.552"E



INFOtip: Rozhledna na vrchu Landek Rozhledna Landek byla postavena teprve v roce 1998 na území Velké Ostravy. Tyčí se na vršku Landek, nad Hornickým muzeem, a je součástí naučné stezky o historii osídlování tohoto území. Sedm metrů vysoká rozhledna je dřevěná konstrukce a přístupná je po celý rok. K rozhledně vede naučná stezka od rozcestí U Hradíška nebo z Petřkovic.



SKANZEN LIDOVÝCH TRADIC A ŘEMESEL V BOLATICÍCH vznikl díky místním občanům a podpoře EU z programu Sapard v roce 2002. Nedaleko města Kravaře, asi 14 km západně od Opavy, stojí vedle kostela sv. Stanislava exponáty tradičních vesnických stavení z 19. a začátku 20. století. Dochované vesnické příbytky mají zachovalou kuchyň, ložnici, místnost pro služku i prádelnu a také vnitřní vybavení, například kachlová kamna, žehličky, kameninové mísy a nádoby, hmoždíře nebo šicí stroje. Velmi zachovalé jsou také chlévy pro krávy i stáje pro koně, v přilehlých stodolách a kůlnách jsou k vidění řemeslné nástroje a zemědělské stroje, které se používaly při práci na statku nebo na poli. Skanzen v Bolaticích je místem, kde se konají kulturně společenské akce tradičního lidového charakteru.


www.bolatice.cz

GPS: 49°57'5.662"N, 18°5'4.764"E



INFOtip: Naučná stezka v osadě Borová Přírodovědecká stezka, která začíná a končí v obci Bolatice, v osadě Borová. Naučná stezka je uceleným, šest kilometrů dlouhým okruhem, vedoucím nejzajímavějšími místy Chuchelnického lesa. Na okruhu jsou ukazatele směru, značení kilometráže, informační tabule popisující specifické zástupce fauny i flóry. Parkování v obci Bolatice.

MARC spol. s r.o.



VELKOOBCHOD S NEREZOVÝM HUTNÍM MATERIÁLEM A UŠLECHTILOU OCELÍ

Hlavním předmětem činnosti je nabídka a realizace dodávek hutních materiálů především z nerezové a ušlechtilé oceli (oceli nástrojové, k zušlechťování, kotlové a další).

Jsme přímo napojeni na české a zahraniční výrobce i na rozsáhlou síť skladů a servisních center našich obchodních partnerů. Díky tomu jsme schopni zajistit dodávky i speciálních jakostí, materiálů a rozměrů. Pro své zákazníky zajišťujeme kompletní dodavatelský servis včetně dopravy a celního servisu.

Ceny a dodací lhůty na požadovaný materiál Vám rádi sdělíme dle Vaší konkrétní poptávky.

Těšíme se na spolupráci,

Váš tým MARC spol. s r.o.

DODÁVÁME

**NEREZOVÉ OCELI
NIKLOVÉ SLITINY
NÁSTROJOVÉ OCELI**

SLUŽBY

Pro své zákazníky zajišťujeme kompletní dodavatelský servis včetně dopravy, dle dispozic zákazníka.

Na požádání poskytujeme také tyto služby:

dělení (vodním paprskem, pilou, laserem, plasmou), zušlechťování apod.

MARC spol. s r.o.

MARC spol. s r.o., U Elektry 650, Praha 9 198 00, tel: 266 610 930, fax: 266 610 927, e-mail: info@marcsteel.cz





Moravskoslezský kraj



SLEZSKOOSTRAVSKÝ HRAD je dominantou jižní části Slezské Ostravy nad soutokem Ostravice a Lučiny. Hrad ze 13. století býval hraniční pevností obehnanou čtyři metry vysokou zdí. V 16. století byla přistavěna vstupní brána s věží, která se dochovala do dnešní doby. Těžba uhlí, která probíhala okolo, stavbu úplně zničila. Od počátku 20. století budova jen chátrala, dokonce na ni byl vydán demoliční výměr. V roce 2003 koupilo ruinu hradu město Ostrava a zahájilo její rekonstrukci. Po dvou letech byl hrad slavnostně otevřen.

V interiéru jsou expozice o historii hradu, galerie, kovárna, zbrojnice, mučirna i obřadní síň. Ve věži v 1. patře je stálá expozice panenek ve vesnických krojích s dřevěnými dekoracemi. Ve sklepních prostorech jsou obrovská sladkovodní akvária a strašidelný sklep s muzeem čarodějnic, v horním patře je rozhledna. Na hradním nádvoří jsou vystaveny exponáty, které sloužily k vykonávání útrpného práva a hradní kašna. Na nádvoří se pořádá velké množství kulturních a zábavních festivalů a jiných společenských akcí. Parkování pod hradem na Hradním náměstí.

www.ostrava.cz

GPS: 49°49'49.656"N, 18°18'1.728"E



INFOtip: Svět miniatur Miniuni Proti Slezskostravskému hradu za hradní lávkou se na ploše 1,5 ha rozkládá areál miniatur pro děti i dospělé. Zmenšené modely významných budov evropských měst, například Staroměstské radnice, londýnského Big Benu či Eiffelovy věže jsou v měřítku 1:25. Součástí jsou také stavby Divů starověku. Areál protkávají železniční tratě s vláčky a vodní cesty s parníkem. Pro nejmenší jsou v areálu indiánská hřiště. Vedle areálu stojí za návštěvu Pohádkový sklep strašidel a restaurace se specialitami evropské kuchyně. Psům je vstup dovolen.



REŠOVSKÉ VODOPÁDY vytvořila říčka Huntava, pramenící ve Stříbrných horách u Horního Města v Nížkém Jeseníku. Celá lokalita okolo Rešova, vzdálená asi 8 km od Rýmařova, je vyhlášenou národní přírodní památkou. Mezi vysokými skalními stěnami se tu říčka řítí úzkým, asi 200 m dlouhým kaňonem do vymletých obřích hrnců. Vlhké skály jsou domovem různým druhům mechů a kapradin. V oblasti přírodní památky rostou i vzácné druhy květin. Celou lokalitou prochází značená cesta s můstky, schodišti a lávkami. V severní části je zajímavý skalní útvar Čertova stěna, která se svojí výškou 35 metrů slouží horolezcům jako cvičná stěna. Krásné fotografie pořídíte z vyhlídkového altánu, nedaleko v lese, u kterého je vchod do staré štolky na železnou rudu. Celé území je celoročně volně přístupné. Parkování je asi 1,5 km od vodopádů, u budovy restaurace.

www.vodopady-resov.cz

GPS: 49°52'48.405"N, 17°13'11.125"E




INFOtip: Městské muzeum Rýmařov Sbírkou muzea vznikly z darů obyvatel města a okolí, významně přispěli také krajané v cizině. K vidění jsou expozice archeologických nálezů v Rýmařově, expozice o historii města, regionální geologii, historii místní textilní tradice a historii dolování zlata a stříbra. V muzeu jsou dva sály, ve kterých celoročně probíhají různé další výstavy umění. Nedaleko od náměstí, v lokalitě Hrádek, je umístěna externí výstava hornin Jesenicka a Hostinský pivovar s hotelem Excelent, který obnovil po více než 100 letech tradici vaření piva podle starých receptur.



Hotelový komplex AVALANCHE

Dolní Moravice, 795 01 Rýmařov

tel.: +420 554 254 099, +420 777 742 409
www.avalanche-hotel.cz



VEČEŘE ZDARMA

HOTEL SONÁTA **

Zámecká 302
747 41 Hradec nad Moravicí

tel.: +420 553 784 260,
+420 731 653 468
www.hotelsonata.cz



Josef Hurta – FIN

REVIZE ZDVIHACÍCH ZAŘÍZENÍ

REVIZE A OPRAVY OCELOVÝCH KONSTRUKCÍ

OPRAVY ZDVIHACÍCH ZAŘÍZENÍ

OPRAVY JEŘÁBOVÝCH DRAH

GEODETICKÉ ZAMĚŘENÍ JEŘÁBŮ A JEŘÁBOVÝCH DRAH

ŠKOLÍCÍ ČINNOST V OBLASTI ZDVIHACÍCH ZAŘÍZENÍ

ZÁMEČNICKÉ PRÁCE

e-mail: josef.hurta@centrum.cz, GSM: 603 435 715



Olomoucký kraj



SVATÝ KOPEČEK U OLMOUCE (382 m n. m.) je poutní místo na úpatí Hrubého Jeseníku, vzdálené 8 km od centra Olomouce. Na vrcholu stojí barokní chrám Navštívení Panny Marie ze 17. století, s obytnými a účelovými budovami a ambity s kaplí. Místo je hojně navštěvované poutníky a turisty. Pro sportovní a rekreační využití tato oblast nabízí lesy, v údolí potoky a řeky a velké množství tras pro pěší a cykloturistiku. Součástí je naučná stezka s informačními tabulemi.

www.svaty-kopecek.cz

GPS: 49°37'44.821"N, 17°20'16.598"E



ZOO

INFOtip: ZOO Olomouc Zoologická zahrada Svatý kopeček u Olomouce vznikla v 50. letech 20. století. Na ploše 40 ha je spousta výběhů a pět tematicky zaměřených pavilonů. V areálu zoo je přes 200 druhů zvířat, velká pozornost je věnována chovu žiraf, antilop a velbloudů. Velkou atrakcí je žraločí akvárium. Uvnitř zoo je občerstvení a vyhlídková věž. Placené parkování u zoo.



RAŠELINIŠTĚ REJVÍZ (780 m n. m.) je národní přírodní rezervace ve Zlatých Horách v Jeseníkách. Na ploše 325 ha jsou tajemná rašeliniště s Velkým a Malým mechovým jezírkem, jejichž stáří se odhaduje až na 7000 let. Rovinatým terénem rašeliniště prochází 2,2 km dlouhá naučná stezka po naučných chodnících s vyhlídkovými plošinami, informačními tabulemi a odpočinkovými stánky. Lokalita je velmi bohatá na vzácné a chráněné druhy rostlin a živočichů. Roste tu borovice blatka a v podrostu je k vidění masožravá rosnatka okrouhlostá. Rezervace je volně přístupná, parkování u začátku naučné stezky, u dřevěné chatky.

www.rejviz.cz

GPS: 50°13'46.184"N, 17°17'55.339"E



INFOtip: Rozhledna Zlatý Chlum Rozhledna na kopci Zlatý Chlum (875 m n. m.) v obci Jeseník tu stojí více než sto let. Kamenná dominanta Jesenícka je vysoká 26 metrů a po zdolání 145 schodů se naskytá nádherný výhled na celé Jeseníky. Vedle věže je chata s občerstvením. Přístup po turistických značkách.



HORNICKÝ SKANZEN ZLATORUDNÉ MLÝNY u Zlatých Hor na Jesenícku, v Údolí ztracených štol, kde po léta říčka Olešnice ukládala zlato do náplavů. Středověký hornický skanzen představuje funkční exponáty z dob těžby zlata. Ty jsou umístěny ve středověkých replikách hornických mlýnů ze 14. století. Skanzenem prochází naučná stezka v délce 2 km s naučnými tabulemi a informacemi o historii a způsobu zpracování zlata. Nechybí tu občerstvení, atrakce pro děti a kryté ohniště. Každoročně se zde konají soutěže v rýžování zlata a zlatokopové soutěži o „Zlatou pánev“. Parkoviště 0,5 km od skanzenu, dále po značené lesní cestě.

www.zlatehory.cz

GPS: 50°15'13.583"N, 17°22'0.696"E



INFOtip: Městské muzeum Zlaté hory Městské muzeum sídlí v městské památkové zóně ve Zlatých Horách, v barokní budově bývalé pošty ze 17. století. V budově jsou rozsáhlé expozice historie hornictví, zlatohorského regionu, historie obce Rejvíz, expozice dobového nářadí a náčiní, selské jizby, středověké mučírny a klubovna zlatohorského vojenského historického klubu.



VODNÍ ELEKTRÁRNA DLOUHÉ STRÁNĚ je technicky unikátní dílo ve vrcholu hory Mravenčík v Jeseníkách, na říčce Divoká Desná, u obce Loučná nad Desnou. Je spuštěna od roku 1996 a svojí vodní plochou 15 ha patří k největším v Evropě. V roce 2005 se zařadila mezi 7 největších divů České republiky. Areál se skládá ze tří částí: elektrárny s provozním vybavením, dolní nádrže a horní nádrže s úžasnou vyhlídkou na Jeseníky. Exkurze probíhají s průvodcem. Parkování v Koutech nad Desnou, odtud speciální autobus k vodní elektrárně. Nutná rezervace předem!

www.dlouhe-strane.cz

GPS: 50°5'58.845"N, 17°6'27.864"E



INFOtip: Červenohorské sedlo Významná turistická, lyžařská a rekreační oblast Hrubého Jeseníku. Lokalita v nadmořské výšce 1013 metrů poskytuje v zimě kvalitní lyžařské využití, v letních měsících je sedlo skvělým výchozím bodem turistických a cykloturistických značených tras. Oblast je oblíbeným místem houbařů a sběratelů borůvek. Na vrcholu je turistická chata s restaurací a parkovištěm.



www.bakr.cz

Vážení zákazníci,
dovolujeme si Vám představit naši velkoobchodní společnost Bakr s.r.o., zaměřenou na prodej originálního příslušenství a originálních dílů pro mobilní telefony značek Nokia, Sony Ericsson, Samsung, LG a dalších.

V současné chvíli společnost Bakr s.r.o. zajišťuje dodávky po celé České republice ale i do dalších zemí EU. Díky dlouholetým zkušenostem na trhu s mobilním příslušenstvím jsme schopni zajistit ty nejlepší ceny, rychlé dodání a kvalitu zboží.





Pardubický kraj



DŘEVĚNÝ KOSTEL SV. BARTOLOMĚJE v obci Kočí leží jen pár kilometrů od Chrudimi. Památka nevyčísitelné hodnoty stojí na vyvýšeném místě, obklopená kolem dokola mokřinami. Původně gotický kostel byl postaven v roce 1397. K němu byl zakoupen dvůr s pozemky a hřbitov. Do kostela se vstupuje přes 18 metrů dlouhý barokní dřevěný most na pilířích, který je chráněn sedlovou střechou pokrytou šindelem. Pětiboká věž kostela zakončená jehlanem ukrývá ve špičce dva starobylé zvony - Bartoloměje a Vavřince. Gotickým portálem se vstupuje do lodi s dřevěným deskovým stropem a křížovou klenbou s malbami z 16. století nad presbytářem. Celý povrch zvonice je až na zem pokrytý šindelem. Interiér doplňuje dřevěná kazatelna s postavami evangelistů, obrazy z 16. a 17. století a varhany z roku 1678. Kostel je velmi zachovalý a přístupný s průvodkyní na požádání (objednávky na tel. 728 143 357 – p. Mrázková).



www.infoglobe.cz

GPS: 49°56'51.644"N, 15°51'18.932"E



INFOtip: Hippologické muzeum Slatiňany Sídlí v prostorách zámku Slatiňany a mapuje paleontologii, zoologii, anatomii, domestikaci druhu a vývoj vztahu člověka a koně. Muzeum s šedesátiletou tradicí nabízí vědeckou expozici, ve které je zmapován vývoj druhu koně domácího i s kosterními exponáty a vycpaninami. Zajímavá je i podkovářská sbírka. Druhá část muzea představuje podoby ztvárnění koně ve výtvarném umění nebo ve sportovním světě. Klenotem zámku je unikátní hippologická knihovna. V blízkosti zámku je národní hřebčín. Parkování asi 200 m od zámku.



HRAD KUNĚTICKÁ HORA (305 m n. m.) stojí 4 km od Pardubic, směrem na Hradec Králové. Pozdně gotický hrad s unikátním opevnovacím systémem a šesti branami vznikl přestavbou staršího objektu z přelomu 15. a 16. století. Hrad má tvar mohutného obdélníkového paláce, kterému dominuje válcová věž o průměru 9,5 metru a obrovské předhradí. Vnitřní prostory jsou kompletně zrekonstruovány a jsou v nich umístěny expozice s archeologickými sbírkami. Nejzajímavější je reprezentativní Rytířský sál se sklípkovou klenbou, hradní zbrojnice, vyhlídka na věži a pod věží 6 metrů hluboká hladomorna. Na hradě se pořádá řada kulturních akcí, svou letní scénu tu má i Východočeské divadlo Pardubice. Objekt hradu je možné procházet samostatně nebo s průvodcem. Parkování pod Kunětickou horou, dále po zelené turistické cestě.



www.hrad-kunetickahora.cz

GPS: 50°4'48.047"N, 15°48'44.093"E



INFOtip: Muzeum perníku a pohádek Muzeum „Perníková chaloupka“ leží asi 10 km severně od Pardubic, mezi obcí Ráby a gotickým hradem Kunětická hora. Sídlí v bývalém loveckém zámečku z roku 1882, vystavěném v podobě roubené chaty švýcarského typu. Exponáty pocházejí ze všech koutů Čech a Moravy. Vystaveno je přes 1000 perníků: expozice skřítků, strašidel, betlémů i darů státníkům v perníkové podobě. Parkování u muzea.



DĚLOSTŘELECKÁ TVRZ BOUDA leží na kopci Bouda (845 m n. m.), jižně od Suchého vrchu u Jablonného nad Orlicí, asi 5 km od obce Těchonín. Tvrz je nejmenší stavebně dokončenou tvrzí našeho opevnění, pocházejícího z období před začátkem druhé světové války. Tvoří ji pět železobetonových objektů, které jsou vzájemně propojeny podzemními chodbami a sály. Podzemní chodby jsou hluboko ve skalním masivu v délce asi 1,5 km. Hlavní zbraní byla dělostřelecká otočná věž Horymír. Do opevnění ještě patřily tři pěchotní sruby a vchodový objekt. Během okupace byly všechny objekty ostřelováním velmi poničeny. Po válce objekty dlouho chátraly, rekonstrukce se dočkaly až v roce 1990 díky Společnosti přátel československého opevnění a desítky dobrovolníků. Dělostřelecká tvrz Bouda je v současné době největším muzeem a nabízí prohlídky objektů včetně podzemních chodeb a sálů, ukázky výzbroje, výstroje, tehdejších technických prostředků a munice. K této mimořádné kulturní památce vede silnice z obce Těchonín.



www.boudamuseum.com

GPS: 50°4'9.285"N, 16°40'35.491"E



INFOtip: Rozhledna na Suchém vrchu Rozhledna s celoročním provozem stojí na Suchém vrchu (995 m n. m.), který je nejvyšším bodem Bukovohorské hornatiny. Betonová rozhledna je vysoká 33 metrů a na vyhlídkovou plošinu, která je ve výšce 22 metrů vede 130 schodů. Z vrcholu rozhledny je nádherný výhled na Králický Sněžník, Hrubý Jeseník, Orlické a Bystřické hory. Parkování u rozhledny.



POD VĚŽÍ PRAGUE

MALÝ, ÚTULNÝ HOTEL POD VĚŽÍ NABÍZÍ
KOMFORTNÍ UBYTOVÁNÍ V CENTRU HISTORICKÉ
PRAHY PŘÍMO U KARLOVA MOSTU

*

NABÍZÍ PROSTORNÉ, STYLOVĚ ZAŘÍZENÉ
POKOJE/ APARTMÁ V HISTORICKÉ BUDOVĚ, JEJÍŽ ČÁSTI
SE DOCHOVALY Z 12. STOLETÍ A JEJÍŽ SOUČÁSTÍ JE
VELMI PŘÍJEMNÁ RESTAURACE S MEZINÁRODNÍ
KUCHYNÍ

V LETNÍ SEZÓNĚ S VENKOVNÍ TERASOU

*

WI-FI PŘIPOJENÍ K INTERNETU JE ZDARMA VE
VEŘEJNÝCH PROSTORÁCH HOTELU I RESTAURACE

*

HOTEL POD VĚŽÍ SE NACHÁZÍ NA MALÉ STRANĚ V
SAMÉM SRDCI PRAHY POD MOSTECKOU VĚŽÍ

*

HOTEL POD VĚŽÍ

MOSTECKÁ 2
118 00 PRAHA 1

TEL: +420 257 532 041

FAX: +420 257 532 069

E-MAIL: SALES@PODVEZI.COM

WWW.PODVEZI.COM





Plzeňský kraj



HRAD KAŠPERK (887 m n. m.) je velmi zachovalá zřícenina gotického hradu ležící 3 km severně od Kašperských hor. Hrad založil Karel IV. jako ochranu obchodní cesty zvané Zlatá stezka, která spojovala Čechy s Bavorskem. Obytný palác je zasazený mezi dvě hranolové věže. Do dnešní doby se zachovalo opevnění, část předhradí, palác s věžemi a západní brána se zbytkem cihlové střechy. Na hradě je stálá expozice dějin a stavebního vývoje hradu, sochařství a malířství doby Karla IV. a Václava IV., těžby zlata v oblasti Kašperských hor a archeologické nálezy z Kašperku a okolí. Parkování 1200 m od hradu.
www.kasperk.cz **GPS:** 49°9'58.557"N, 13°33'50.425"E



INFOTip: Muzeum historických motocyklů a jízdních kol Muzeum v Kašperských horách vzniklo v roce 1990 a představuje ve své expozici řadu světových unikátů. Jediný na světě dochovaný motocykl JAC 500, Wagner a mnoho dalších. Součástí expozice je i kolekce historických jízdních kol. V objektu se nachází také stálá expozice pivních lahví a expozice „České hračky“.



ZÁMEK KOZEL leží na jižním svahu vrchu Boru, východně od Štáhlav. Klasicistní lovecký zámek z 18. století byl původně jen přízemní čtyřkřídlovou budovou. Později byly přistaveny dvě stavby, kaple s jízdnou a lokajna s konírnou. V rokokových salonech je bohatá výzdoba a nástěnné malby. Zámek je obklopen přírodním anglickým parkem, kde na ploše asi 40 ha roste 50 druhů jehličnanů a 111 druhů listnatých stromů. Parkování v areálu zámku.
www.zamek-kozel.cz **GPS:** 49°40'13.429"N, 13°31'48.360"E



INFOTip: Naučná stezka F. X. France Naučná stezka prochází Hádeckým polesím a přírodním parkem Kamínky, východně od Štáhlav. Začátek i konec stezky je pod zříceninou hradu Lopata. Výškově členitá trasa je dlouhá 10 km s osmi zastávkami vybavenými informačními tabulemi. Dostupná pouze pěšky.



KLÁŠTER PLASY je cisterciácký klášter z roku 1144, který byl přestavěn do barokní podoby. Na bažinatém podkladu stojí budova na 5100 dubových pilotech. Hladinu spodní vody udržuje důmyslný vodní systém, který je několikrát do roka přístupný veřejnosti. V budově je umístěna expozice barokní architektury a umění, kterou doplňuje expozice lékárenství se zařízením starých lékáren. Součástí prohlídky je barokní sýpka s funkčním barokním hodinovým strojem a raně gotická kaple sv. Máří Magdaleny. Kostel nabízí tři prohlídkové okruhy, do konventu (obytná budova mnichů), kostela a do galerie Stretti. Parkování 50 m od kláštera.
www.klaster-plasy.cz **GPS:** 49°56'5.561"N, 13°23'25.558"E



INFOTip: Hrobka rodu Metternichů Nedaleko plaského kláštera stojí hrobka rodu Metternichů v empírovém kostele sv. Václava. Kniže Metternich, ministr zahraničí rakouského císaře Františka I., se zasloužil o rozvoj města Plasy. Hrobka zaujímá celý půdorys kostela s 30 výklenky na rakve. Světlo do kostela proniká bočními okny a je tu funkční větrací systém.



ZŘÍCENINA HRADU GUTŠTEJN ze 13. století je gotická památka stojící na skále asi 5 km jihovýchodně od Konstantinových Lázní, nad údolím potoka Hadovka. Hranolová věž s výrazně zaobleným nárožím, vysoká 20 metrů, je dominantou hradu. Z předhradí se dochoval pouze sklípek vytesaný do skály. Stojí tu také zbytky jižního a severního paláce a obvodová zeď vnitřního hradu. Zříceniny hradu jsou volně přístupné, vstupné se neplatí. Parkování 300 m od hradu.
www.konst-lazne.cz **GPS:** 49°51'6.379"N, 13°0'58.820"E



INFOTip: Naučná stezka Šipín Stezka vede přírodním parkem Úterský potok, pod zříceninou hradu Gutštejn, asi 3 km od Okrouhlého Hradiště. Okružní, 7 km dlouhá stezka začíná i končí u Dudákovského mlýna. Vede středně náročným terénem a představuje lokality mnoha živočichů a rostlin.



ČERNÉ JEZERO (1008 m n. m.) je největším ze šumavských jezer. Vzniklo již v pleistocénu, vlivem působení ledovce. Rozkládá se na svahu Jezerní hory (1343 m), asi 4 km od Železných Rud. Své jméno získalo pro zdánlivě černou vodu, což je dáno zejména hloubkou jezera, která je asi 40 metrů. Tato velká vodní plocha s rozlohou 18,5 ha patří do přírodní rezervace Černé a Čertovo jezero. Pod jezerem byla ve dvacátých letech 20. století postavena první přečerpávací elektrárna s umělou vodní nádrží, která je dnes technickou památkou. Cesta k jezeru vede od parkoviště na Špičáckém sedle po turistické značce (3,5 km).
www.cernejezero.cz **GPS:** 49°10'53.798"N, 13°11'11.294"E



INFOTip: Vodopád Bílá strž Je unikátem nejen na Šumavě, ale v celé České republice. Bílá strž je soutěska s množstvím vysokých a divokých vodopádů. Začíná 7 metrů vysokým hlavním vodopádem ve výšce 920 m n. m., rozděluje se na dva proudy a pokračuje v menších vodopádech, peřejích a kaskádách soutěskou, jejíž konec je v nadmořské výšce 735 m. Vodopád je přístupný po turistické značce od Černého jezera.



KATAKOMBY KLATOVY byly vybudovány v roce 1656 jako součást jezuitského kostela zasvěceného Neposkvrněnému početí Panny Marie a sv. Ignáce. Celkově tu bylo pohřbeno 200 lidí v dubových rakvích a mumifikováno obložením chmele. Díky systému větracích komor docházelo k vysušení těl. V současné době je v katakombách uloženo 35 mumii a o klimatické podmínky se stará klimatolog. V podzemních prostorách je expozice věnovaná jezuitům v Klatovech s promítáním dokumentárního filmu. Vstup do expozice je z Denisovy ulice.
www.katakomyby.cz **GPS:** 49°23'40.999"N, 13°17'34.001"E



INFOTip: Černá věž Černá věž (1557) stojí na náměstí Míru a je výraznou dominantou Klatov. Tato gotická, pětipatrová, 81 metrů vysoká věž je postavena z velkých, nahrubo opracovaných kvádrů. Na jejím vrcholu je zavěšen mohutný zvon. Ve spodní části se nachází orloj. Po zdolání 226 schodů se naskýtá nádherný výhled na panorama Šumavy.



Krypty pod klatovským jezuitským kostelem zasvěceným Neposkvrněnému početí Panny Marie a sv. Ignáci, dnes známé jako **KLATOVSKÉ KATAKOMBY**, byly budovány jako součást stavby kostela v letech 1656 – 1676. Podle plánů stavitelů se staly pohřebištěm příslušníků jezuitského řádu a jeho dobrodinců z řad místní šlechty, vojska, měšťanů. V letech 1676 – 1783 do nich bylo uloženo k věčnému spánku na 200 zemřelých.

Katakomy, jež se během času staly významnou klatovskou památkou, atmosférou spojující věčnost s časností, připomínají nejen historii města a jezuitského řádu. Lze v nich pohlédnout do tváří těch, jejichž životy a činy se podílely na vytvoření dodnes viditelné tváře Klatov - k ní patří kostel, kolej, seminář, škola – gymnázium. Všechny tyto budovy vystavěli jezuité a výrazně tak změnili architekturu velké části jihozápadního města. I o tom se dozvíte v nové expozici klatovských katakomb.



Praha



PETŘÍNSKÁ ROZHLEDNA (378 m n. m.) je výraznou dominantou Prahy. Postavena a otevřena byla v roce 1891 při konání Zemské jubilejní výstavy v Praze. Její šedesát metrů vysoká železná konstrukce připomíná zmenšeninu starší Eiffelovy věže. Po výstupu na 51 metrů vysokou zasklenou vyhlídkovou plošinu po točitém schodišti s 299 schody je odměnou výhled na celou Prahu a široké okolí. V přízemí rozhledny je vstupní hala s občerstvením a galerií. Doporučená cesta je z Malé Strany, z Újezdu, pozemní lanovkou do stanice Petřín.

www.petrinska-rozhledna.cz

GPS: 50°5'0.758"N, 14°23'42.180"E



INFOtip: Zrcadlové bludiště na Petříně Bludiště patří mezi nejoblíbenější a nejvyhledávanější památky Prahy, které stojí nedaleko Petřínské rozhledny. V budově s devíti věžemi je zrcadlové bludiště, připomínající gotické chodby, ze kterého se jen těžko hledá cesta ven. V siní smíchu zase jiná zrcadla humorně deformují postavy.



STŘEDOVĚKÝ SKANZEN ŘEPORA leží v Praze 5, mezi Stodůlkami a Řeportunity. Pomocí dobových stavebních technologií s použitím přírodních materiálů tu vznikla replika vesnice ze 14. století. K vidění je domek hrnčáře, kováře, rybáře nebo domkáře, usedlost rychtáře a středověká krčma. Nedaleko stojí kostelík a hřbitov. Okolo vesnice je dřevěná palisáda se vstupními branami a věžemi. Za branou je šibeniční vršek a pohanské kultovní místo s posvátným stromem. Ve vesničce volně pobíhají ovce a kozy. Nechybí ani přírodní jezírka s mnoha druhy ryb a raků. Parkování ve Stodůlkách nebo Řeportunity, dále pěšky po značené turistické značce.

www.repora.cz

GPS: 50°2'27.525"N, 14°18'25.308"E



INFOtip: Naučná stezka Řeportunity Stezka dlouhá asi 7 km vede nenáročným terénem údolím Dalejského potoka. Výchozím bodem je náměstí v Řeportunity, dále po turistické značce k železniční zastávce Holyň, přes přírodní památku Nový Mlýn, až k nádraží Hlubočepy, kde stezka končí. Na cestě je umístěno 16 informačních tabulí.



TROJSKÝ ZÁMEK stojí v rezidenční části Prahy Troji. Postaven byl v letech 1679 – 1685. Trojkřídlá budova má příčná křídla a nad nimi vyhlídkové věže. Ve středu zámku je mohutný sál s bohatě vyzdobeným dvouramenným schodištěm. Pozornost přitahují obrazy psů a koní a dalších zvířat ze sbírek šlechtických sídel. V zámku je také kaple zdobená freskami. Sklepení ukrývá expozici o historii českého vinařství s dobovými sudy, nástroji a vinotékou. Okolo zámku se rozkládá honosný geometrický zámecký park francouzského stylu, citlivě osázený plastikami, kašnami a fontánami. V zámeckých prostorech najdeme i depozitář soch Národní galerie. Parkování u zámku.

GPS: 50°6'59.321"N, 14°24'46.429"E



ZOO

INFOtip: ZOO Praha Kořeny pražské zoologické zahrady v dolní části Troje sahají do roku 1931. Velmi moderní zahrada představuje zvířata v jejich přirozeném prostředí. Zaměřuje se také na záchranu mnoha ohrožených druhů. V moderním areálu s dřevěnými domky i zajímavými architektonickými stavbami žije v současné době okolo 2500 zvířat, reprezentujících 500 druhů. V zoologické zahradě je rozhledna, lanovka i několik restaurací. Parkování u areálu.



NAUČNÁ STEZKA VINOŘSKÝ PARK – Satalická bažantnice je nádherný klidný kousek přírody v okolí Prahy, spojující městské části Vnoř a Satalice. Skrývá se tu studánka, lužní les, skalní pískovcové útvary i bývalé slovanské hradiště s valy a příkopy. Naučná nenáročná stezka, dlouhá 3,5 km, seznamuje s historií i současností přírodní rezervace Vnořský park a představuje přírodní památky Satalické bažantnice. Informace poskytují devět informačních – vzdělávacích panelů. Součástí areálu jsou doplňkové atrakce a hádanky, na kterých si děti mohou vyzkoušet své dovednosti. Stezka začíná na zastávce autobusu Vnořský hřbitov, dále po žluté turistické značce.

www.naucnoustezkou.cz

GPS: 50°8'41.798"N, 14°34'50.012"E



INFOtip: Letecké muzeum Kbely Řadí se mezi největší evropská letecká muzea. Ve sbírce je celkem 275 letadel a vrtulníků z jednotlivých válečných období, exponáty studené války i stroje z bývalého Sovětského svazu. Letouny jsou vystaveny v krytých hangárech i venkovních expozicích. Parkování u muzea, vstup zdarma.

VÝSTAVBA ZAHÁJENA

Rezidence Bohdalec



Bytový dům je umístěn v Praze 10, v lokalitě Bohdalec. Z jedné strany sousedí s ulicí Na Bohdalci a na druhé straně je obrácen k vrchu Bohdalec. Objekt tvoří dvě samostatná křídla spojená schodištěm a výtahem. Je celý bezbariérový a má čtyři podlaží, z toho v přízemí jsou umístěna parkovací stání, sklípky a technické zázemí. V ostatních třech podlažích je umístěno 19 bytů o velikosti 1+KK až 4+KK s terasami, včetně dvou mezonetových bytů. Vjezd i vchod do domu je napojen z ulice Na Bohdalci. Fasáda je převážně z minerální omítky, přední část bude z pohledového obkladu. Důraz je kladen na zvukovou izolaci, zejména na hluk z vnější strany objektu.

tel.: 603 413 815, 602 344 799

www.rezidencebohdalec.cz



Středočeský kraj



POLABSKÉ NÁRODOPISNÉ MUZEUM (1967) je přírodní skanzen v Přerově nad Labem. Je pobočkou Polabského muzea se sídlem v Poděbradech. V přírodě tu stojí skvosty lidového umění, roubené chalupy a stodoly, kovárna, bednárna, myslivna, zvonička a mnoho dalších. Objekty včetně figurín přibližují život v Polabí od poloviny 18. století. K návštěvě láká nejznámější chalupa z roku 1891, upravená podle vzoru staročeské chalupy, a dalších 30 objektů. Nejkrásnější expozicí je stará škola s lavicemi a figurinami učitele a žáků.

www.polabskemuzeum.cz

GPS: 50°9'38.469"N, 14°49'28.049"E



INFOtip: Zámek v Přerově nad Labem Nedaleko přírodního skanzenu stojí renesanční zámek s figurálními a psaníčkovými sgrafity z 16. století. Dvoupatrový dvoukřídlý objekt má osmibokou schodišťovou věž s jehlanovitou střechou. Kolem objektu je příkop a zbytky renesančních valů. Interiéry mají zachovalá ostění a renesanční krby. Parkování u zámku.



ČESKÉ MUZEUM STŘÍBRA A STŘEDOVĚKÝ STŘÍBRNÝ DŮL nabízejí možnost poznat historii Kutné Hory. České muzeum stříbra má od poloviny 20. století sídlo v původní tvrzi Hrádek z roku 1312. Návštěvníkům nabízí dva prohlídkové okruhy. První okruh vede přes přízemí Hrádku a jeho 1. patro a seznamuje s geologickým vývojem, osídlením, objevem stříbra, vznikem města Kutné Hory i mincovní pokladnicí. Druhý okruh vede cestou stříbra do sklepních prostor Hrádku. Ve štolách stříbrného dolu se představuje technologie středověkého dolování, důlní stroj, těžní stroj a mincovna.

www.cms-kh.cz

GPS: 49°56'43.000"N, 15°15'49.000"E



INFOtip: Hřbitovní kostel Věch svatých s kostnicí Pozdně gotická stavba ze 14. století stojí uprostřed hřbitova v Sedlci v Kutné Hoře. Je složená ze dvou kaplí postavených nad sebou a je známá hlavně podzemní kostnicí. Její výzdoba pochází z roku 1709, dnešní podoba z roku 1870. Unikátní je výzdoba z lidských kostí asi 40 000 lidí.



ZÁMEK A PARK VE VLAŠIMI ze 14. století stojí nad řekou Blanici. Čtvercový klasicistní zámek s okrouhlou věží a zubatým cimbuřím obklopuje romantický zámecký park s pěšinkami a alejemi. Prohlídky zámku nabízejí zámecké expozice, obnovené zámecké sklepení a vyhlídku ze zámecké věže. V rozsáhlém parku jsou tři novogotické brány – Vlašimská, Domašinská a Znosimská a množství drobných staveb (např. Čínský pavilon), inspirovaných gotikou, orientem a přírodou. Parkem prochází naučná stezka se 16 zastaveními.

www.vlasimskypark.cz

GPS: 49°42'25.330"N, 14°53'41.178"E



INFOtip: Muzeum Podblanicka Muzeum Podblanicka sídlí ve vlašimském zámku a nabízí několik stálých expozic. V interiérech zámku jsou expozice věnované zámeckému parku, přestavbám zámku a jeho majitelům, přírodě Podblanicka a také je zde badatelská knihovna. Velmi zajímavá je expozice o vývoji palných zbraní a exotické trofeje.



ERMI HOTEL ***
Královky 197, 262 23 Jince

tel.: +420 318 692 227
www.ermihotel.cz



**VENKOVNÍ
BAZÉN SE
SLANOU
VODOU**



**Turistické informační centrum
- MĚSTO NYMBURK**

Náměstí Přemyslovců 163, 288 28 Nymburk
tel.: +420 325 512 433, www.mesto-nymburk.cz



HRAD KARLŠTEJN nechal postavit římský císař a český král Karel IV. v roce 1348 jako monumentální symbol, ale také jako nedobytný trezor pro státní listiny a české a říšské korunovační klenoty. Gotický hrad má výjimečnou architektonickou podobu se stupňovitým uspořádáním jednotlivých částí hradu. Nejníže položená je Studniční věž a Purkrabský palác, nad nimi mohutný Císařský palác s válcovou věží. V nižší Mariánské věži je kostel Panny Marie a kaple sv. Kateřiny. V nejvyšší položené Velké věži je kaple sv. Kříže. Zprístupněny jsou nádherné interiéry Rytířského sálu, královské ložnice, audienční síně, sálu předků s portréty českých panovníků, hodovní síně, hradní pokladnice i Studniční věž s 80 metry hlubokou studnou. Parkování na centrálním parkovišti ve stejnojmenné obci, dále pěšky nebo kočárovou dopravou.

www.hradkarlstejn.cz

GPS: 49°56'0.182"N, 14°11'7.821"E



INFOtip: Malá a Velká Amerika Přírodní rezervace v Českém krasu, v místě bývalých vápencových lomů. Velká Amerika je opravdu velká, otevřená uprostřed rozlehlé pláně, Malá Amerika s rozmanitými podzemními chodbami je schovaná v lesích. Zatopené lomy vznikaly dlouholetou těžbou vápence a jsou snad nejkrásnějším místem u nás. Parkování v obci Mořina, odtud pěšky po turistické značce.



NYMBURK



Starobylé královské město Nymburk bylo založeno kolem roku 1275 Přemyslem Otakarem II., králem „železným a zlatým“, na místě hradebného pravěkého osídlení. Nymburk je městem, kde prožil mládí spisovatel Bohumil Hrabal (stálá expozice Bohumila Hrabala ve Vlastivědném muzeu, Postržižinský pivovar).

Dnešní Nymburk je centrem celého regionu, městem památek, kultury, zeleně a sportu a má svým návštěvníkům rozhodně co nabídnout. Milovníci pěší turistiky, bruslaři a především cyklisté rádi využijí Labskou nebo Hrabalovu cyklostezku, pro

sportovně založené návštěvníky bude jistě zajímavé Sportovní centrum u anglického parku Ostrov.

Po celý rok Turistické informační centrum nabízí komentované prohlídky městem. Školní výpravy dětí do 10 let po předchozí dohodě provede městem skřítek Nárožníček nebo královna Eliška Přemyslovna. Novinkou letošní sezóny je procházková trasa městem nazvaná „Nymburkem za tajemnými skřítky Nárožníčky“, pro malé i velké návštěvníky. Ti si vyzvednou legendu s mapkou trasy a dvanácti jednoduchými úkoly, které budou plnit během procházky.

CO STOJÍ ZA TO:

- Středověké hradby ■ Chrám sv. Jiljí
- Renesanční radnice ■ Turecká věž
- Morový sloup ■ Vlastivědné muzeum
- Anglický park Ostrov ■ Hydroelektrárna
- Postržižinský pivovar ■ Zachovalý systém dvojho vodního opevnění města
- Renesanční sladovna ze 16. stol (zprístupněný archeologický nález)
- Pravěká mohyla (unikátní nález mohylového hrobu z pozdní doby kamenné)

Celkový přehled kulturních akcí naleznete na www.mesto-nymburk.cz v sekci kalendárium.



KONTAKT: Turistické informační centrum, Náměstí Přemyslovců 165, 288 28 Nymburk, tel./fax: 325 512 433
e-mail: infocentrum@meu-nbk.cz, www.mesto-nymburk.cz - sekce Turistika



Ústecký kraj



ROZHLEDNA DYMNÍK v těsné blízkosti Rumburka stojí na vrcholu Dymník (516 m n. m.). Kamenná rozhledna tu stojí již od roku 1896, díky radnímu Augustovi Wenschuhovi, který celou stavbu sám financoval. Stavba také dlouho nesla jeho jméno. Kruhová, cihlová stavba je vysoká 15 metrů, podstava je z pískovcových kamenů. Po vystoupení 82 schodů je nádherný rozhled na Ještěd, Bezděz i Milešovku. Na vrcholu, kousek od rozhledny, je turistická chata s možností ubytování a občerstvení. Parkování u golfového hřiště pod rozhlednou, dále asi 300 m po turistické značce.

www.dymnik.cz

GPS: 50°56'27.621"N, 14°31'30.321"E



INFOtip: Loretánská kaple Panny Marie Pískovcová kaple nazývaná také Svatá chýše (1707) v centru Rumburka je poutním místem, které je spojeno s Černou Madonou a řadou zázraků, které jsou zaznamenány v pamětní knize. Postavena byla po vzoru domku Panny Marie v Nazaretu. V interiéru je vzácná štuková a sochařská výzdoba. V loretském areálu je několik dalších objektů, ambit, klášterní kostel sv. Vavřince a bývalý kapucinský konvent, dnešní knihovna. Konají se zde mše a různé kulturní akce.



CHMELAŘSKÉ MUZEUM ŽATEC je technická památka s největší expozicí svého druhu na světě. Na ploše 4000 m² představuje vývoj chmelářství a vaření piva od středověku po současnost. V interiérech jsou expozice předmětů a písemností z dějin chmelářství, laboratorní přístroje, pивní nádoby, nářadí a mechanizace a obaly pro převoz piva. Výstavu doplňují informační panely s popisy. K vidění je také stálá expozice Kabinet chmelových známek. Prohlídky jsou spojeny s ochutnávkou piva. Muzeum stojí nedaleko centra, na náměstí Prokopa Velkého.

www.chchp.cz

GPS: 50°19'27.999"N, 13°32'42.000"E



INFOtip: Chrám chmele a piva Komplex plný atrakcí, ležící nedaleko žateckého Chmelářského muzea, nabízí například unikátní 3D výtah, vyhlídkovou věž, chmelový orloj nebo bludiště z chmelových žoků, minipivovar U Orloje i restauraci, kde vaří pivo. V zahradě o rozloze 8500 m² s dětským hřištěm, fontánami a ptactvem se konají různé společenské akce.



STŘÍBRNÝ DŮL v Jiřetíně pod Jedlovou pochází z roku 1539. Nejprve vznikla štola sv. Kryštofa (197 m) a v roce 1781 štola sv. Evangelisty (640 m). Dolování nebylo moc výnosné, pokusy o těžbu byly v roce 1910 ukončeny. Štola sv. Evangelisty byla v roce 1935 zpřístupněna veřejnosti. Její vchod je u bývalé šmelcovny vedle silnice z Jiřetína do Rybníště. Jedná se o dvě zpřístupněné štoly, dlouhé necelých 400 m, které jsou propojeny 25 m vysokým komínem. V polovině hlavní chodby je prostor kaple s vytesaným oltářem a dřevěným křížem. Stříbrný důl je součástí areálu hornického muzea v centru obce se stálými expozicemi o dolování rud a expozicí dějin hradu Tolštejna. S dalšími bývalými šachtami, štolami a lomem seznamuje naučná stezka Údolí Milířky.

www.jiretin.cz

GPS: 50°52'30.821"N, 14°33'54.487"E



INFOtip: Zřícenina hradu Tolštejna Středověký hrad Tolštejn (1337) plnil funkci opevnění k ochraně obchodní cesty z Čech do Lužice. Během třicetileté války byl hrad zničen. Nikdy nebyl obnoven, zřícenina byla pouze opravena o přistavené hradby. Z vyhlídkové plošiny je nádherný výhled do okolí, posezení nabízí celoročně otevřená restaurace. Hradby jsou volně přístupné.



NAUČNÁ STEZKA PŘÍRODOU A DĚJINAMI OSECKA prochází údolím Krušných hor, nedaleko města Osek. Okružní naučná stezka je dlouhá necelých 10 km a je rozdělena na dva okruhy. Městský okruh je věnován kulturním památkám, druhý, turisticky náročnější, nabízí 11 zastavení u přírodních nebo kulturních zajímavostí. Stezka začíná u památníku obětem katastrofy na dole Nelson (1934), přes první manufakturu v českých zemích, přírodní památku Salesiovu výšinu, komplex bývalých stříbrných štol, zimoviště netopýrů nebo hrad Rýzmburk (1250). Parkování v údolí Oseckého potoka.

www.hradosek.cz

GPS: 50°37'23.371"N, 13°40'58.105"E



INFOtip: Klášter Osek Cisterciácký klášter (1206) ve stejnojmenném městě na úpatí Krušných hor zaujme svojí barokní architekturou, křížovou chodbou a kapitulní síní, kde se nachází cenný kamenný čtecí pult. Okolo kláštera jsou rozsáhlé klášterní zahrady a opatský chrám Nanebevzetí Panny Marie.



Kraj Vysočina



JIHLAVSKÉ PODZEMÍ je svojí rozlohou druhým největším labyrintem na území České republiky. Významná historická stavební památka města Jihlavy o celkové délce 25 km a ploše 50 000 m². Chodby ve skále jsou ražené v několika podlažích skoro pod všemi objekty historického centra města. První podzemní podlaží v hloubce 2 – 4 metry pod zemí tvoří sklepní prostory ze 14. století. Druhé podlaží je v hloubce 4 – 6 metrů, pod některými objekty je v hloubce 8 – 14 metrů i podlaží třetí. Druhé i třetí podlaží pochází z 16. století. V 17. století byly některé úseky cihlovou podezdívkou a jednotlivé úseky byly propojeny krátkými spojovacími chodbami. Nejnavštěvovanější záhadou jihlavského podzemí je

„svítící chodba“, která je pokryta bělavým povlakem, který po nasvícení zelenavě světélkuje. V roce 1978 ji objevili v hloubce 11 metrů amatérští speleologové. Podzemní chodby jsou široké 0,8 – 2,5 metru, vysoké 1,2 – 3,5 metru a teplota v nich se pohybuje mezi 8 – 12 °C.

www.tic.jihlava.cz

GPS: 49°23'53.322"N, 15°35'29.764"E



ZOO

INFOtip: ZOO Jihlava Zoologická zahrada se nachází kousek od centra města Jihlavy. V areálu jsou zalesněné svahy, louky, skály i vodní plochy. Více než sto druhů zvířat tu žije volně, bez mříží. Zahrada se specializuje na kočkovité šelmy, hojně navštěvovaný je soubor vodních jezírek a ostrůvků s chodničky a altánky. Komplex deseti chýší a menších přístřešků představuje domorodou vesnici Matongo v africkém stylu. V jedné chýši volně létají kaloni zlatí. Hned za vesnicí je velké hřiště pro děti s obří skluzavkou. Před vstupem do zoologické zahrady je velké parkoviště.



TELČ je město, o kterém se říká, že je renesanční perlo mezi městy. Právem je tak zapsaná na seznamu světového dědictví UNESCO. Nabízí jedinečné zážitky z procházek po kulturních a historických památkách. Historické centrum města patří k městským památkovým rezervacím na Moravě. Měšťanské domy na náměstí nezaprou italskou inspiraci. Sgrafity a fresky na zdobených štítech připomínají časy za vlády pánů z Hradce. Dominantou a významnou architektonickou památkou města je renesanční telčský zámek s krásnými zachovalými interiéry s prvky italského umění. Ve městě je také spousta kostelů a kostelíků, které stojí za zhlédnutí. Za městem je příjemná procházka kolem tří

rybníků nebo na nedaleký hrad Roštejn. Telč nabízí i nezapomenutelné vyhlídkové lety nad městem v horkovzdušném balonu.

www.telc.eu

GPS: 49°11'7.400"N, 15°27'4.849"E



INFOtip: Rozhledna Oslednice Poměrně mladá vyhlídková věž Oslednice (558 m n. m.) stojí na stejnojmenném kopci, na okraji Telče, na místě původní dřevěné vyhlídky z roku 1898, která časem zanikla. Na jejím místě, pro potřebu telekomunikací, byla v roce 2000 vystavěna telekomunikační věž i s vyhlídkovou plošinou. Po vystoupení točitých schodů 36 metrů vysoké konstrukce s ochozem ve výšce 31,2 metru se naskýtá nádherný pohled na pohádkovou Telč i hrad Roštejn.



DALEŠICKÁ PŘEHRADA vznikla v letech 1971 až 1979. Je to umělá vodní nádrž na středním toku řeky Jihlavy, nedaleko měst Třebíč a Náměšť nad Oslavou. Postavena byla z více účelů - jako zásobárna vody pro vodní elektrárnu, jadernou elektrárnu Dukovany, ochrana před povodněmi, ale i pro potřeby zajištění vody pro zavlažování pozemků. Příroda okolo přehrady je nádherná. Nad přehradou se tyčí kolmé stráně a skály, misty až 100 metrů vysoké, mezi nimiž stojí zříceniny hradů Kozlov a Holoubek. Dalešická přehrada je rájem rybářů a majitelů lodí. Přehradu brázdí lodní doprava se zastávkami Kramolín, Dalešice, Hartvíkovice, Třesov a Koněšín. Travnaté nebo písčité pláže pod Koněšínem, v Kozlanech nebo v Hartvíkovcích nabízejí možnosti koupání. Přehrada se stala útočištěm některým ohroženým druhům, například čápům, volavkám nebo orlům. Okolí křižuje velké množství cyklostezek.

www.dalesickaprehrada.cz

GPS: 49°7'30.451"N, 16°7'15.251"E



INFOtip: Rozhledna Babylon Rozhledna Babylon (491,3 m n. m.) se tyčí na Zeleném kopci v katastru obce Kramolín, u Procházkovy hájenky. Kamenná, empírová věž, patřící mezi naše nejstarší rozhledny (1831), má základnu čtyřhranného půdorysu, vyšší patra jsou osmistěnná. Původní výška věže byla 40 metrů, během rakousko-pruské války však bylo poslední patro zničeno. Proto byla opravena a výškově upravena na nynějších 24,5 metru. Uvnitř věže je původních 105 dubových točitých schodů, které stoupají na horní vyhlídku, ze které jsou vidět Pavlovské vrchy, Českomoravská vrchovina a při dobré viditelnosti i Vídeň a Alpy. V patře vyhlídky je nádherná stropní výzdoba v podobě zvěrokruhu.



Zlínský kraj



VALAŠSKÉ MUZEUM V PŘÍRODĚ v Rožnově pod Radhoštěm má kořeny v Pustevnách, pojmenovaných po první dřevěné kapli pro poustevníka z poloviny 18. století. Muzeum bylo založeno v roce 1925 sourozenci Jaroňkovými a je nejstarším muzeem svého druhu ve střední Evropě. Nejstarším areálem je Dřevěné městečko (1925), v roce 1972 byla zpřístupněna Valašská dědina. Další stavby přibýly na Pustevnách na konci 19. století a nejmladším areálem je Mlýnská dolina (1982). Skanzen soustřeďuje staré stavby, hospodářské budovy i zvířectvo a domácí práce a řemesla. Po celý rok se tu konají folklórní pořady a ukázky starých řemesel.
www.vmp.cz **GPS:** 49°27'46.858"N, 18°9'4.094"E



INFOtip: Vyhlídková terasa u zříceniny hradu Rožnov Zříceniny hradu Rožnov leží na kopci Hradisko, 2 km od Rožnova pod Radhoštěm, nad levým břehem řeky Bečvy. Zachovalo se pouze torzo západního a východního paláce a základy hradeb. Zříceniny jsou volně přístupné, z vyhlídkové terasy je krásný rozhled do okolí. Přístup je po turistické značce, asi 2 hodiny lesní cestou s informačními tabulemi.



ZÁMEK LEŠNÁ s anglickým parkem nedaleko Zlína byl postaven na začátku 19. století. Romantické pseudoslohové sídlo s hlavní budovou ozdobenou černými arkýři, štíty, věžemi a věžičkami, nad nimiž vystupuje válcová věž. Interiéry zámku jsou bohatě zdobené, některé mají vyřezávané obložení stěn, kazetové stropy, vyřezávaný nábytek a křišťálové lustry. Jsou zde vystaveny sbírky ze slonoviny, kovu, porcelánu a kolekce antických vykopávek. Celý areál obklopuje anglický park s 1100 druhy dřevin a bylin z celého světa.
www.zoozin.eu **GPS:** 49°31'10.628"N, 17°55'46.750"E



INFOtip: ZOO Zlín - Lešná Zoologická zahrada volně navazuje na anglický park zámku Lešná. Na ploše 48 ha se dnes chová 220 druhů zvířat. Zahrada je originálně rozdělena podle jednotlivých kontinentů, se svými typickými zástupci zvířat. V celém areálu je také bohatá botanická kolekce.



PIVEČKŮV LESOPARK je pozoruhodností města Slavičín, v chráněné oblasti Bílých Karpat. Byl založen v roce 1936 jako odpočinkové místo pro místní obyvatele. Neudržívané lesy byly až v roce 1997 obnoveny a vyčištěny. Dnes slouží jako atraktivní odpočinková a rekreační zóna. Od roku 1994 jsou zde umisťována sochařská díla mladých umělců, která vznikají v rámci sochařského symposia. Velmi navštěvované výletní místo zdobí dřevěné plastiky: přesýpacích hodin, smečky vlků, pohádkového mostu nad jezírkem, dřevěného kolotoče, lesního bludiště a mnoha dalších. Lesopark je celoročně přístupný.
www.mesto-slavicin.cz **GPS:** 49°5'45.353"N, 17°52'7.502"E



INFOtip: Městské muzeum Slavičín Muzeum na Horním náměstí ve Slavičíně nabízí speciální expozici věnovanou letecké bitvě, která se v okolí města odehrála na konci 2. světové války. Vystaveny jsou trosky německých a amerických letadel. Dále je zde expozice archeologických nálezů ze Slavičina a okolí, exponáty z doby kamenné a středověku.



LETECKÉ MUZEUM KUNOVICE je od roku 2005 součástí Slováckého muzea v Uherském Hradišti. Otevřeno bylo v roce 1970 s prvním exponátem letadla L-29 Akrobat. Expozice seznamuje s tradicí letecké výroby v regionu a výzbrojí českého vojenského letectva. Vystaveno je 22 českých leteckých strojů, vojenských, dopravních i sportovních, z nichž nejoblíbenější je jednosedadlový akrobatický letoun Delfin L-29. Nejzácnějším exponátem je dvoumístný cvičný bojový letoun C-11 Jakovlev z roku 1953, kterých se dodnes na světě dochovalo jen několik kusů. V areálu si lze odmítnout vyhlídkové lety v balónu či letadle, nebo tandemové seskoky padákem.
www.mesto-kunovice.cz **GPS:** 49°2'6.000"N, 17°27'30.999"E



INFOtip: Rozhledna Rovnina Rozhledna Rovnina (336 m n. m.) je vysoká téměř 50 m a tyčí se nad Uherským Hradištěm. Byla postavena v roce 2003 a na její železnou konstrukci je ve výšce 24 m vyhlídková plošina. Po zdolání 125 schodů je nádherný výhled na Chřiby, Bílé Karpaty a Hostýnské vrchy. Parkování v Mařaticích, odtud 2 km po turistické značce.



HRAD BUCHLOV (510 m n. m.) stojí na skalnatém vrchu, severozápadně od Buchlovic. Renesanční hrad ze 13. století je jedním z našich nejstarších a nejlépe dochovaných hradů. Tvoří ho soubor objektů různého stáří, od doby románské po baroko, obklopený třemi nádvořími. Hradu dominují dvě románské hranolové věže a románský renesanční palác. Velmi cenná je gotická hradní kaple a plastika Buchlovské madony ze 14. století. V interiérech jsou rozsáhlé expozice originálního zařízení a přírodovědné sbírky. Hrad Buchlov se stal oblíbeným místem filmařů. Parkování přímo u hradu.
www.hrad-buchlov.cz **GPS:** 49°6'26.931"N, 17°18'39.088"E



INFOtip: Barokní zahrada zámku v Buchlovicích Barokní francouzská zahrada zámku Buchlovic přechází v anglický park se vzácnými dřevinami. Je dělený do symetrických prvků a vyzdoben mnoha sochami. Na konci stojí pavilon s výstavním prostorem. V parku je také zámecké zahradnictví, malá zoologická zahrada a záchranná stanice volně žijících živočichů. Parkování před zámkem.



ROZHLEDNA HOSTÝN (736 m n. m.) stojí na stejnojmenném kopci, asi 4 km od Bystřice pod Hostýnem. Kamenná válcová rozhledna byla postavena v roce 1897 a její půdorys tvoří dva nestejně velké kruhy z tvrdého hostýnského zdiva o síle 70 - 100 cm. Výška zděné části je 12 m, nad ní je do výšky 15 m dřevěná nástavba vyhlídkové plošiny, jejíž vzhled se během let měnil. Po poslední rekonstrukci byl vyhlídkový prostor opatřen skleněnými okny a zakryt střechou s kovovým zábradlím. V současné době je rozhledna opatřena vysílacím stožárem a anténami. Parkování pod Hostýnem, rozhledna dostupná i autobusem.
www.mubph.cz **GPS:** 49°22'46.311"N, 17°42'5.140"E



INFOtip: Poutní chrám Nanebevzetí Panny Marie Bazilika Nanebevzetí Panny Marie je významným poutním místem v Hostýnských vrších. Barokní elipsovité chrám se sedmi oltáři, unikátní plastikou Krista na kříži od J. V. Myslbeka a mozaikovým obrazem Panny Marie. K chrámu vedou dvě křížové cesty. Dostupné autobusem, autem jen s povolením.



HORSKÝ HOTEL PORTÁŠ ***

Nový Hrozenkov 244, 756 04 Nový Hrozenkov

tel.: CZ +420 571 451 106, +420 604 767 827, SK +421 914 175 415
www.hotelportas.cz



NIET NAD ADRENALÍN

Nina sa ráno zobudila celá nabudená na blížiacu sa dobrodružstvo. Netušila, čo presne ju čaká a to bolo to adrenalínové. Milovala prekvapenia a Miki bol presne ten typ muža, ktorý vedel ženu prekvapiť. Už ani nedúfala, že sa jej ešte niekedy ozve a predsa... Práve pozerala telku a žehlila, keď jej zazvonil telefón, a na displeji uvidela jeho meno, mala zimomriavky po celom tele, chvenie v žalúdku a nervozita sa stupňovala rýchlosťou blesku.

„Prosím...“ ozvala sa nasmelo Nina

„Ahoj, kde si a čo robíš?“ spýtal sa Miki svojím príjemným a okúzľujúcim hlasom, z ktorého sa jej podlamovali koliená.

„Som doma a práve žehlím...“ odvetila potichu.

„A čo robíš tento víkend?“

„Nemám žiadny plán.“

„Tak si ani žiadny nerob, ja už plán mám, ak teda chceš, že by sme ho absolvovali spolu.“

„Rada a čo mám preto urobiť?“

„Nič mimoriadne, zbaľ si nejaké veci a zajtra Ťa o 13-tej vyzdvihnem a rátaš s tým, že ideme mimo mesta, kam Ti neprezradím, to je prekvapenie.“

„A čo si mám zbalíť? Kam vlastne pôjdeme?“

„Uvidíš, nič mimoriadne nepotrebuješ, iba úsmev, ten doma nezabudni... Si nejaká smutná, netešíš sa ani troška?“

„Teším, len som prekvapená a hlavne zaskočená, neviem čo mám povedať.“

„Nič nevrav, dobre sa vyspinkaj a zajtra sa vidíme. Pekný večer.“

„Aj Tebe...“

Zložil... Vôbec nechápala prečo sa ozval, po takej dlhej dobe, skoro 7 mesiacov po spoločne strávenej noci, keď ju z ničoho nič uniesol, tak trochu opil, prežili vášnivú noc a 7 mesiacov sa neozval. Prečo? Celý čas na neho myslela, bola nešťastná z toho, že ju využil, cítila sa podvedená a ponížená, no vždy keď ho uvidela, bolo jej jasné, že je navždy stratená. Stratená v stave zamilovanosti a sladkého opojenia z lásky, ktorú cítila k tomuto mužovi. Nič podobné v živote nezažila. Bola atraktívna, úspešná, o mužov nemala núdzu, no žiaden z nich ju tak šialene nepríťahoval ako tento. Ešte pri nikom nepocítovala až posadnutosť a túžbu byť s ním, byť milovaná, byť iba jeho. Prehadzovala sa na posteli skoro až do rána. Dolámaná z prebdenej noci sa rýchlo pripravila, povybavovala všetky pracovné povinnosti a o 13-tej bola zbalená, pripravená a celá nedočkavá.

Zazvonil mobil.

„Áno...“

„Som dole, môžeš ísť“ ozval sa Miki.

„Idem dolu...“

Zbehla po schodoch, nasadla do auta a nevedela či sa má tešiť, či sa má báť, alebo len tak všetko prenechať osudu. Čo bude? Zažijú romantický víkend a potom sa všetko vráti do starých koľají? Znova sa bude trápiť a zaprisahávať, že

už mu nikdy nezdvihne telefón, že už ho nechce ani vidieť, že si jej lásku nezaslúži...

„Ahoj...“ usmiala sa

„Vyzeráš výborne“ privítal ju Miki ako vždy lichôtkou.

„Ďakujem. Kam ideme? Už mi to povieš?“

„Ty si vážne nedočkavá, nechaj sa prekvapiť, bude to nádherné, ver mi...“

„Verím,“ pozrela na neho s láskou.

Vedela, že ho miluje tak veľmi ako sa len dá a bolo jej úplne jedno kde budú. Hlavne, že bude s ním, nie hodinu, nie deň, ale celý víkend. Rozhodla sa, že nebude myslieť na to čo bude potom, že bude žiť to, čo je teraz. Zatvorila oči a vnímala tú výnimočnosť cesty. Je s mužom, za ktorého by dala aj život. Cesta prebiehala v pokojnom rozhovore. Sledovala cestu, stále netušila kam idú. Keď dorazili na Kysuce, bola milo prekvapená. Veľká Rača – Oščadnica. Známe lyžiarske stredisko bolo teraz v máji úplne iné. Podstatne menej ľudí. Ubytovali sa v útulnom penzióne. Milá recepčná im dala izbu s výhľadom na horský potok, ktorý zurčal pod oknami. Nina sa postavila k oknu, vnímala horský vzduch a sledovala tečúcu vodu v potoku. Objal ju. Bez slov si ju otočil, pobožkal a jemne pohladil po tvári. Opätovne jeho bozky, najskôr jemné, nasmelé, ktoré sa pomaly menili na vášnivé. Nevnímala nič, iba jeho blízkosť a nechala sa unášať prívalom vášne...

Ležala v jeho náručí na obrovskej posteli a chcelo sa jej plakať. Plakať šťastím, že je s ním a smútkom, že ho opäť stratí. Bála sa toho vzťahu, no zároveň po ňom chorobne túžila.

„Láska, nepreležíme celý víkend v posteli,“ Miki sa zdvihol a cestou do kúpeľne ju pľasol po zadku: „vstávaj, máme pred sebou mnoho zážitkov.“

„Veď idem...“ Nina sa pomaly postavila, odkráčala za ním do kúpeľne. Vliezla pod sprchu a nevedela si utriediť myšlienky. Vyšli pred penzión a Nina sa nevedela vynadívať na nádherný scenériu, sniežko opieralo svoje lúče na vrcholky hôr. Z terasy bol nádherný výhľad na okolie.

„Nina, na terase budeme sedieť zajtra pri raňajkách, teraz mám pre Teba inú zábavu.“

Miki vyčaril svoj úsmev a už kráčal k autu. Nasledovala ho, mysliac pritom na jeho horúce objatia na izbe.

Nasadli do auta a viezli sa tou jarnou prírodou až k prekvapeniu. Keď si Nina uvedomila, čo pre ňu pripravil, stiahol sa jej žalúdok. Nebola prílišnou vyznávačkou adrenalínových športov.

„Tak a sme tu,“ usmial sa na ňu. „Máš strach? Si nejaká bledá.“

„Adrenalín ja nemusím!“

„To bude super, bobová dráha je skvelá, uvidíš a potom pokračujeme.“ Kúpil lístky a chytil ju za ruku.

Nina mala pocit, že utečie, mlčala a vôbec nemala chuť na nejakú bláznivú jazdu. Bolo jej jasné, že sa strápní. Posadila so pred Mikiho a zavrela oči. Rozbehli sa a rýchlosť sa stupňovala. Začala jačať ako odtrhnutá pubertiačka:



„Miki, brzdi, prosím, spomaľ, vyletíme z dráhy...“ jeho smiech ju rozčuľoval. Dýchala zhlboka, oči pevne zatvorené a neprestávala kričať až kým nezastavili. Nohy ju neposlúchali, hanbila sa, že mala strach a Mikiho by najradšej nakopla, no keď sa pozrela do jeho usmiatej tváre, všetok hnev, strach a úzkosť sa niekam stratili. Podal jej ruku, pomohol vystúpiť, objal ju a pobožkal. Nedá sa ho nemilovať.

„Si v pohode?“ spýtal sa Miki.

„Ani nie, no pri Tebe som schopná robiť všetko. Ešte včera by som sa vysmiala každému, kto by mi tvrdil, že ja pôjdem dobrovoľne na bobovú dráhu. Robíš so mnou divy...“

„To ma teší, pôjdeme si vyskúšať niečo menej stresujúce...“ smial sa Miki.

„Chceš ma úplne zničiť? Zatiaľ sa Ti to celkom darí.“ Uvidela štvorkolku a chlapíka, ktorý na nich už čakal. Pomyslela si, že toto fakt nič nie je. Dostali helmy a Miki nasadol na jednu štvorkolku a ona sa posadila s pánom inštruktorom na druhú. Pohli sa celkom prijateľným tempom do lesa.

„Dáme si ten väčší okruh, je troška náročnejší, tak potom spomaľte,“ otočil sa k Mikimu, ktorý si to šinul za nimi. Držala sa toho cudzieho chlapa a hovorila si, že oproti tej bobovej dráhe, je to celkom príjemná zmena, ani oči nemusela mať zatvorené. Otočila sa na Mikiho, ten zrazu pridala, naklonil sa a jeho štvorkolka zišla z cesty priamo do svahu medzi stromy.

„Brzdi,“ zareval chlapík a tak prudko zabrzdil, že Nina hlavou narazila do jeho chrbta, zoskočil spôsobom nedefinovateľným, no skoro ju prevrhol zo štvorkolky, Miki sa ďalej rútil dolu svahom a vyhýbal sa stromom.

„Do riti, stoj,“ kričal na neho chlapík a utekal dolu svahom za Mikim, ten zázrakom zastal pred veľkou borovicou. Celý

a usmiaty ako hrdina. Štvorkolka prišla o nárazník, svetlo a pribudli jej nejaké škrabance na farebnom kabáte. Mikimu nebolo nič.

„To čo robíš? Sa chceš zabiť?“ pýtal sa vyplašený majiteľ narazenej štvorkolky.

„Neurobil som to schválne, prestala ma poslúchať,“ zubil sa Miki.

„Tak to máš viac šťastia ako rozumu, ja som Ťa videl na kašu. Pomôžem Ti ju vytlačiť na cestu.“

Obaja pomaly vytlačili štvorkolku hore svahom až na cestu. Nina bola bledá ako krieda a nevedela, či má Mikiho objasť, alebo mu jednu vypáliť. Keď si predstavila ako to mohlo dopadnúť, prišlo jej zle. Už žiadny adrenalín.

„Vrátíme sa?“ spýtal sa chlapík.

„V žiadnom prípade,“ zaprotestoval Miki, „máme to zaplatené, tak pokračujeme!“

„Miki, si v poriadku?“ konečne prehovorila Nina.

„Vidíš, že mi nič nie je, pokračujeme.“

Nasadli a pokračovali po vyznačenej trase až k cieľu. Keď konečne zosadli, Nina si oddýchlá. Stále mala pred očami rútiaceho sa Mikiho pomedzi stromami. Hrôza, stačilo málo a mohol byť mŕtvý. Stáli pri ňom všetci anjeli sveta. Striaslo ju pri tých myšlienkach. Vsunula svoju dlaň do jeho a kráčali k autu. Vrátili sa do penziónu, sadli si na terasu a rozprávali sa o všetkom možnom. Nina mu rozprávala o svojom súkromí, to čo nikdy nikomu nepovedala, otvorila najtajnejšie zákutia svojej duše. Miki sa tiež rozhovoril o veciach, o ktorých sa len tak na počkanie nerozpráva. Obaja si uvedomili, že je medzi nimi pevné puto a nech by sa medzi nich postavil ktokolvek tretí, to silné, čo medzi nimi vzniklo, už nikdy nikto nezmení. Zostanú navždy späť neviditeľnou pupočnou šnúrou.





GEOMAPA RAKOVNÍK s.r.o.,
 Husovo nám. 22, Rakovník 269 01, tel.: 313 511 398

PROVÁDÍME:

- výkon zeměměřičských činností
- geometrické plány, polohopisy a výškopisy
- poradenskou a konzultační činnost (výpočty odnětí ze ZPF, rekultivace)
- zpracování komplexních pozemkových úprav
- zpracování znaleckých posudků
- oceňování nemovitostí a technologických celků soudním znalcem



Obsah




Banskobystrický kraj	44
Bratislavský kraj	46
Košický kraj	48
Nitriansky kraj	50
Prešovský kraj	52
Trenčiansky kraj	54
Trnavský kraj	56
Žilinský kraj	58

Ing. Bohumír Jankovský tel.: +420 602 459 295
 Marie Pavlíčková tel.: +420 605 109 914
 Ing. Petr Kýna tel.: +420 777 841 221
 Josef Seibert tel.: +420 737 158 217

e-mail: jankovsky@geomapa.cz
 e-mail: pavlickova@geomapa.cz
 e-mail: kyna@geomapa.cz
 e-mail: seibert@geomapa.cz



Banskobystrický kraj



SYMBOLICKÝ STRED EURÓPY nájdete nielen na Slovensku, ale aj v mnohých okolitých štátoch. Záleží len od uhla pohľadu a definície, podľa ktorej ho hľadáte. Ten náš, slovenský, nájdete v Kremnických vrchoch severne od historického mesta Kremnica. Len na skok od obce Kremnické Bane bol v 13. storočí uprostred lúk a polí postavený gotický kostol svätého Jána Krstiteľa. Stred Európy symbolizuje žulový balvan umiestnený pri múre kostola, na ktorom je informačná tabuľa pripomínajúca významné historické medzníky Slovenska.

www.infoglobe.sk

GPS: 48°44'37.73"N 18°54'48.66"E




SITNO (1009 m n. m.) je najvyšší vrch Štiavnických vrchov a rozhodne stojí za návštevu. V roku 1951 tu bola vyhlásená Národná prírodná rezervácia Sitno s rozlohou 93,68 ha. Na vrchol vedie viacero turistických chodníkov a tiež Náučný chodník Sitno, ktorý začína i končí na Tatárskej lúke pod Sitnom. Tá sa nachádza asi 2 km od autobusovej zastávky v rekreačnej oblasti Počúvadlo. Turista musí počas dvojhodinovej prechádzky po stredne náročnom náučnom chodníku zdolať prevýšenie 150 metrov, prejsť dĺžku 3 km a za odmenu sa na 13 informačných zastávkach dozvie mnoho zaujímavosti. Na vrchole Sitna je od mája do septembra v prevádzke rozhľadňa z 18. storočia, ktorá zároveň plní funkciu informačného strediska. Je tu umiestnená aj miniepozícia štátnej ochrany prírody.

www.infoglobe.sk

GPS: 48°24'10.88"N 18°52'38.09"E



INFOtip: Múzeum gýča v Kremnici Jedinečnú expozíciu gýča, ktorá je podľa dostupných informácií jedinou tohto druhu v Európe, nájdete na Štefánikovom námestí 14 v Kremnici. Zbierka sa neustále rozrastá a v súčasnosti dosahuje okolo 800 exponátov, ktoré sú rozdelené do špecializovaných sekcií (napr. sekcia hodín, poľovníctva, maliarstva, trpaslíkov, erotiky, ...). Každoročne sa tu 4. júla, podľa prevádzkovateľov múzea je to deň nezávislosti od umenia, vyhodnocuje projekt „Gýč roka“ z rôznych oblastí politického, spoločenského a kultúrneho života.



ČIERNOHRONSKÁ ŽELEZNICA patrí k najkrajším lesným železniciam nielen v rámci Slovenska. V údolí Čierneho Hrona ju začali stavať už v roku 1908. Popýšiť sa môže hneď dvoma prvenstvami. Išlo o najdlhšiu lesnú železnicu na Slovensku (132 km), ktorá zároveň najdlhšie slúžila svojmu pôvodnému účelu. Drevo sa na nej zväžalo až do roku 1982. V súčasnosti obnovený vláčik vozí už len turistov. Počas letnej sezóny od 1.5. do 15.9. premáva denne po trase z Chvatimechu do Čierneho Balogu a do Vydrovskej doliny (14 km). Od 16.9. do 30.4. premáva každú sobotu na úseku Chvatimech - Čierny Balog (12 km).

www.chz.sk

GPS: 48°44'46.08"N 19°39'28.11"E



INFOtip: Lesnícky skanzen Vydrovo Vyhliadkovú jazdu Čiernohronskou železničkou môžete spojiť s návštevou Lesníckeho skanzenu Vydrovo. Stačí vystúpiť na konečnej stanici horného úseku železničky na zastávke Vydrovo – Skanzen. Areálom vedie viac ako 3 km dlhý náučný „Chodník lesného času“, ktorý má okolo 70 informačných zastávok so zaujímavými informáciami o histórii a význame lesníctva a lesného hospodárstva. Súčasťou skanzenu sú aj prírodné diela medzinárodnej skupiny umelcov Ekoartu. Späť do centra obce sa môžete vrátiť po náučnom chodníku obce Čierny Balog, ktorý sa začína na konci parkoviska a končí pri Obecnom úrade.



MÚZEUM SLOVENSKEHO NÁRODNÉHO POVSTANIA v Banskej Bystrici v počiatkoch sídlilo v budove historickej radnice, kde bola nainštalovaná zbierka fotografií a predmetov zo SNP, ktorá dokumentovala aktívnu účasť Slovákov v boji proti fašizmu. Do terajšieho impozantného pamätníka sa múzeum presťahovalo v roku 1969. Samotné stavebné dielo vyjadruje spojenie umenia s architektúrou, tragický príbeh a vojnu dvoch strán. Vo vnútri dvoch skupín sa nachádza muzeálna expozícia, vedecké pracoviská, knižnica aj depozitár. Súčasťou

múzea je aj park, kde je osadená vojenská technika s informačnými tabuľkami. Múzeum, pred ktorým je možné zaparkovať auto, je umiestnené len na skok od historickej centra mesta.

www.muzeumsnp.sk

GPS: 48°44'7.02"N 19°9'0.14"E



INFOtip: Banskoštiavnické vodné nádrže – tajchy Tajchy sú umelé vodné nádrže vybudované od začiatku 16. do konca 19. storočia v okolí Banskej Štiavnice. Slúžili ako rezervoár vody, zdroj energie na poháňanie banských strojov pri ťažbe a úprave rudy. Sú to unikátne diela techniky, ktoré sa rozhodlo chrániť aj medzinárodné spoločenstvo, keď v roku 1993 zapísalo Banskú Štiavnicu s jej technickými pamiatkami v okolí do zoznamu svetového a kultúrneho dedičstva UNESCO. V súčasnosti už síce neplnia svoje pôvodné poslanie, ale niektoré z nich sa využívajú ako rezervoár pitnej či úžitkovej vody a väčšina z nich sa najmä v letnej sezóne využíva na rekreačné účely. Viac sa dozviete na www.infoglobe.sk



HAJNÁČKA je malebná dedinka v okrese Rimavská Sobota, ktorá sa môže popýšiť zrúcaninou pôvodne gotického hradu, postaveného v 13. storočí. Nachádza sa na čadičovom brale nad obcou. No táto dedinka je známa aj náleziskom rôznodruhovej fosilnej fauny spred 5 miliónov rokov. Našli sa tu skamenené zvyšky tapírov, nosorožcov, jeleňov, medveďov, hlodavcov, opíc a mastodontov (chobotnatcov). Aj z mineralogického hľadiska je táto lokalita veľmi zaujímavá, nakoľko tu bola nájdená modrá drahokamová odroda korundu – zafir.

www.hajnacka.webnode.sk

GPS: 48°12'58.51"N 19°57'11.62"E



INFOtip: Kamenný vodopád Národná prírodná rezervácia Šomoška sa nachádza v Cerovej vrchovine v blízkosti obce Šiatsorská Bukovinka v okrese Lučenec, na hranici s Maďarskom. V roku 1954 bola vyhlásená za chránený prírodný výtvor za účelom ochrany morfológicky výrazného kopca s odkryvom ohnutej šesťbokej stĺpcovej odľučnosti čadiča, ktorá patrí medzi európske geologické unikáty. Takémuto výtvoru sa hovorí aj kamenný vodopád. Na vrchu tohto kopca stojí gotický hrad Šomoška, ktorý je postavený taktiež z pozostatkov sopečnej aktivity spred 4 miliónov rokov.

KVIOQ
Hudobníny s noblesou

www.kvioq.sk



Bratislavský kraj



SANDBERG, svetoznáma paleontologická lokalita, sa nachádza pri sídlisku Devínska Nová Ves v Bratislave. Lokalita je pozostatkom treťohorného mora spred 14 až 16 miliónov rokov. V piesočnom sedimente, ktorý tvorí prevažnú časť, sa našlo cez tristo druhov skamenených zvyškov organizmov ulitníkov, lastúrníkov, ježoviek, hubiek, dierkavcov, žralokov, kostnatých rýb, korytnačiek, tuleňov a dokonca tu bol nájdený aj stavec veľryby. Sandberg spadá pod Národnú prírodnú rezerváciu Devínska Kobyla s najvyšším stupňom ochrany. Veľmi významný je aj výskyt súčasnej fauny a flóry, ktorý je zastúpený viacerými ohrozenými a chránenými druhmi. Lokalita je prístupná pre širokú verejnosť.

www.devinska.sk

GPS: 48°12'2.39"N 16°58'28.04"E



INFOtip: Národná prírodná rezervácia Devínska Kobyla Rozprestiera sa v pohorí Malé Karpaty medzi bratislavskými mestskými časťami Devínom, Devínskou Novou Vsou a Dúbravkou. Na chránenom území s rozlohou 101,12 ha sa nachádza výnimočné geologicko-paleontologické podložie s hojným výskytom fosilnej fauny. V rezervácii žijú viaceré chránené a ohrozené druhy, ako aj bohatá vzácna vegetácia. Turistické trasy vedú od D.N. Vsi a smerujú k Devínskemu hradu. NPR na západnom svahu ponúka nevšedné vyhlídky na prihraničnú oblasť Slovenska a Rakúska.



MODRÝ KOSTOLÍK je katolícky jednoloďový kostol postavený v secesnom architektonickom štýle s valcovitou vežou a orientálnym tvarovaním. Nachádza sa v Bratislave v blízkosti Šafárikovho námestia. Postavený bol začiatkom 20. storočia a pomenovanie získal na základe modrej farby omietky a modro glazovanej strešnej krytiny. Zsvätený je Alžbete Uhorskej. V minulosti bol súčasťou školského areálu, kde slúžil ako kaplnka pre gymnázium Grösslingova.

www.visit.bratislava.sk

GPS: 48°8'36.15"N 17°7'0.97"E



INFOtip: Sad Janka Kráľa Najstarším verejným parkom v strednej Európe je Sad Janka Kráľa. Nachádza sa na pravom brehu Dunaja v bratislavskej mestskej časti Petržalka. Prvé písomné zmienky pochádzajú už z roku 1774. Na ploche 42 ha sa nachádzajú mohutné vzácne aj cudzokrajné dreviny a kroviny, doplnené drobnou architektúrou. Najvýraznejšie architektonické prvky parku sú jedinečný altánok, ktorý bol pôvodne vežou františkánskeho kostola a socha národného buditeľa Janka Kráľa. V súčasnosti park plní kultúrno-spoločenskú funkciu.



PAJŠTÚNSKY HRAD je zrúcanina pochádzajúca z 13. storočia. Nachádza sa pri obci Borinka na vápencovom brale. V minulosti patril do sústavy hraničných hradov v Malých Karpatoch, kde plnil obrannú funkciu. V roku 1810 bol zničený napoleonskými vojskami. Z hradu je krásny výhľad na Karpaty, Záhorskú nížinu a za veľmi dobrého počasia aj na Alpy. Lokalita je vhodná pre rodiny s deťmi a prístupná je po „lesnej“ turistickej značke.

www.borinka.sk

GPS: 48°16'32.67"N 17°4'59.59"E



INFOtip: Pajštúnske hradné bralo Pajštúnske hradné bralo je tzv. Mekka lezcov, ktorej bohatá história sa začala písať už v období 1. svetovej vojny. Bralo zdolali aj takí veľikáni slovenského horolezectva akými zaiste sú Psoťka, Demján, Dieška a mnohí iní. Horolezci tu majú možnosť liezť na vrchol brala po 68 rôznych lezeckých cestách s dĺžkami 25 až 30 metrov.



Firma Merctech CZ s.r.o.
byla založena v roce 2002 a svoji činnost zahájila v květnu 2005.

VÝHRADNÍ ZASTOUPENÍ FIREM:

PETROFER GmbH pro Českou Republiku
Schmid & Wezel GmbH & Co pro Českou a Slovenskou Republiku
FKS Maschinenbau GmbH pro Českou a Slovenskou Republiku
LOFT GmbH

Poskytujeme kompletní servis a poradenství pro naše zákazníky
s možností poskytnutí individuálního řešení daného technického zadání.

KONTAKT :

TEL.: +420 724 332 393

E-MAIL: merctech@merctech.cz

www.merctech.cz





Košický kraj



KAŠTIEL BETLIAR, ktorý obklopuje nádherný anglický park zapísaný v roku 1798 do zoznamu významných historických záhrad sveta, prešiel zložitým stavebným vývojom. Pôvodný Bebekovský gotický hrádok z 15. storočia získal dnešnú podobu prepychového sídla počas prestavby v rokoch 1881 – 1886. Vtedy si ho podľa vzoru francúzskych romantických zámkov nechal prestavať „železný gróf“ Emanuel I. Andráš. Bol to dobrodruh s umeleckým citením, čo sa prejavilo aj v jeho záľube zhromažďovania exotických a umeleckých predmetov. Dnes tu môžete obdivovať pôvodné zariadenie,

ako aj hodnotné zbierky obrazov, historických zbraní či keramiky a porcelánu.

www.betliar.eu

GPS: 48°42'22.35"N 20°30'37.00"E



INFOtip: Hrad Krásna Hôrka Jeden z najzachovalejších stredovekých hradov Slovenska nájdete v malebnej gemerskej krajine východne od mesta Rožňava. Výnimočné exponáty hradného múzea boli rozmiestnené po celom hradnom areáli. Vidieť sa tu dalo napr. zbierku zbraní, pôvodnú hradnú kuchyňu, dobové fotografie zariadených hradných interiérov, či vonku pri hrade umiestnený mohutný stredoveký prak, ktorý počas hradných slávností každoročne ožíval. No 10. marca 2012 vypukol na hrade rozsiahly požiar, ktorý zničil všetky strechy, vrátil interiéru horného gotického hradu. Tým sa táto pamiatka stala neprístupnou pre verejnosť do času, kým hrad neprejde samotnou rekonštrukciou.



OCHTINSKÁ ARAGONITOVÁ JASKYŇA je jedna z najzaujímavejších jaskýň Slovenska. Nachádza sa medzi mestečkami Jelšava a Štítik v Revúckej vrchovine. Objavili ju v roku 1954 pri razení geologickej prieskumnej štôlne, no pre verejnosť bola v dĺžke 230 m sprístupnená až v roku 1972. Vďaka svojej jedinečnej aragonitovej výplni sa stala nielen národnou prírodnou pamiatkou, ale bola zapísaná aj do zoznamu Svetového dedičstva UNESCO. Parkovisko je od vchodu do jaskyne vzdialené 300 metrov.

www.ssj.sk

GPS: 48°39'52.15"N 20°18'32.48"E



INFOtip: Najstarší organ na Slovensku Významnou pamiatkou gemerskej obce Štítik je trojlodňová bazilika, ktorej história siaha až do 13. storočia. V interiéri evanjelického kostola sa okrem nádherných stredovekých chrámových nástenných maľieb, vytvorených technikou al fresco, zachoval aj najstarší organ na Slovensku pochádzajúci z roku 1492.



KOŠICE sa môžu popýšiť prvou udelenou vlastnou erbom listinou v Európe, ale aj najstarším európskym a druhým najstarším svetovým maratónom (Medzinárodný maratón mieru bol založený v roku 1924). V tejto metropole východu je postavený aj krásny Dóm sv. Alžbety, ktorý je nielen dominantou mesta, ale aj najvýchodnejšou gotickou katedrálou v Európe. Do mestských naj by sme mohli priradiť aj najstaršiu strednú školu či najväčšiu zoológickú záhradu v strednej Európe. Toto východoslovenské mesto patrí vďaka svojej histórii, bohatému kultúrnemu životu a skvelej gastronómii k najnavštevovanejším mestám Slovenska.

www.kosice.sk

GPS: 48°43'12.50"N 21°15'29.64"E



INFOtip: Čermeľské údolie Čermeľské údolie ležiace na severozápadnom okraji Košíc je obľúbenou prímestskou rekreačnou zónou upravenou na lesopark. Najvyhládavanejšou atrakciou údolia je Detská železnica, ktorá tu premáva od roku 1956. Bola postavená podľa vzoru podobných stavieb vo vtedajšom ZSSR s cieľom povzbudiť výchovu mladých železničiarov. Dodnes sa vo svete zachovalo iba zopár takýchto železníc, v rámci bývalého Československa prežila iba táto jediná. Železnica premáva od mája do konca septembra, zvyčajne iba cez víkendy a počas sviatkov. Má unikátny rozchod 1000 mm, trať dlhú 3,9 km a prekonáva stúpanie až 26 %. Bola zaradená medzi národné kultúrne pamiatky.



HERLIANSKY GEJZÍR v Slanských vrchoch patrí k jedným z mála studených gejzírrov v Európe. Je to ojedinelý prírodný úkaz, ktorý však bol aktivovaný ľudskou činnosťou. V roku 1875 ho navštívili do hĺbky 405 metrov a dnes jeho erupciu ovplyvňuje už len samotná príroda. Aj preto sa čas jeho najbližšej erupcie nedá presne určiť. Spravidla to býva v intervale 36 až 38 hodín a dĺžka jednej erupcie trvá menej ako pol hodinu. V roku 1987 bol gejzír v Herlianoch vyhlásený za národnú prírodnú pamiatku a od roku 2002 sa uchádza o zápis do zoznamu UNESCO.

www.herlany.ocu.sk

GPS: 48°48'03.99"N 21°28'39.59"E



INFOtip: Kaštieľ v Budimíre V Košickej kotline, na pravom brehu rieky Torysy, sa v obci Budimír do dnešných dní zachovali dva kaštiele. V Malom kaštieli zo 14. storočia je dnes miestny hostinec. Dominantou Budimíra je však mladší kaštieľ, klasicistická tereziánska stavba z 2. tretiny 18. storočia, ktorá je dobre viditeľná pri príjazde v smere od Košíc. Dnes je tu umiestnená expozícia historických hodín, ale tiež kolekcia technicko-historických pamiatok, starožitností, či rarít a kuriozít zo súkromných zbierok zberateľov. Zaujímavosťou obce je aj historická sýpka, v ktorej je dnes predajňa starožitností. Každý mesiac sa v Budimíre koná najväčšia burza starožitností na Slovensku.



NÁRODNÝ PARK SLOVENSKÝ KRAS sa nachádza v juhovýchodnej časti východného Slovenska. V roku 1977 bolo toto územie, ako prvé na Slovensku, zapísané do medzinárodnej siete biosférických rezervácií v rámci UNESCO. Národný park je známy hlavne vďaka jaskyniam a priepastiam, ktorých tu je viac ako 1000, no najznámejšou je azda jaskyňa Domica. Ďalšou pozoruhodnosťou je najnižšie položená ľadová jaskyňa na svete Silická ľadnica (503 m n. m.). Čez Slovenský kras vedú viaceré náučné chodníky, ktoré turistov informujú o geologických pomeroch, histórii osídlenia a sa-

mozrejmosťou sú aj informácie o flóre a faune.

www.sopsr.sk/slovkras

GPS: 48°37'50.92"N 20°29'53.72"E



INFOtip: Jaskyňa Domica Vstup do jaskyne sa nachádza na juhozápadnom okraji Silickej planiny neďaleko štátnej hranice s Maďarskom. Jaskyňa Domica, ktorá je súčasťou najdlhšieho jaskynného systému v Slovenskom krase, patrí vďaka bohatej kvapľovej výzdobe a atraktívnej plavbe na loďke po podzemnej rieke Styx k našim najkrajším jaskyniam. Spolu s maďarskou jaskyňou Baradla je súčasťou väčšieho jaskynného systému, ktorý sa rozkladá na území dvoch štátov. V okolí jaskyne vedie trasa náučného chodníka zameraného na krasovú tematiku. Parkovisko sa nachádza ďaleko vstupu do jaskyne.



MORSKÉ OKO, v minulosti nazývané tiež Veľké Vihorlatské jazero, ktoré bolo vyhlásené za národnú prírodnú rezerváciu, obklopuje hustý bukový les. Morské oko je najväčším zahradeným sopečným jazerom Slovenska (rozloha 13 ha) a vo vulkanických pohoriach Európy nemá obdoby. Dá sa tu obdivovať chránená fauna a flóra, avšak člnkovanie, kúpanie, či lov rýb sú tu prísne zakázané. Z parkoviska Krivec pod Morským okom to je k jazeru len 15 minút chôdze. Až na vrchol Sninského kameňa, ktorý sa vypína nad jazerom, a z ktorého sa naskytá nádherný výhľad na krajinu v údolí Cirochy, Vihorlatské lesy a Východoslovenskú nížinu, to trvá ešte asi hodinu a pol.

www.morskeoko.sirava.sk

GPS: 48°54'53.92"N 22°11'54.38"E



INFOtip: Zemplínska Šírava Východoslovenské more či Slovenská riviéra, aj to sú prezývky druhej najväčšej vodnej nádrže na Slovensku. Zemplínska Šírava patrí k našim najnavštevovanejším vodným plochám a turistov sem každoročne priláka nielen príjemná klíma, región patrí k našim najteplejším oblastiam, ale tiež široká škála športového vyžitia a dostatočné množstvo služieb rôznej kategórie. Šírava slúži nielen na rekreačné účely, ale tiež ako ochrana pred povodňami, na zavlažovanie či ako zdroj pre priemysel. Východná časť Zemplínskej Šíravy je od roku 1968 vyhlásená za chránený areál kvôli hniezdenu vodného a pri vode žijúceho vtáctva.



Nitriansky kraj



PEVNOSŤ V KOMÁRNE je najzachovalejší a najvýznamnejší pevnostný komplex na Slovensku. Jedna z najväčších fortifikačných pamiatok v Európe pochádzajúca zo 16. až 19. storočia dnes patrí k najznámejším turistickým lákadlám komárňanského regiónu. Podmienkou prehliadky ústrednej pevnosti, ktorú môžete navštíviť výlučne so sprievodcom, je minimálne 10 členná skupina záujemcov. V súčasnosti sa uvažuje o zápise tejto národnej kultúrnej pamiatky do svetového zoznamu pamiatok UNESCO.


www.pevnosti.sk



GPS: 47°46'37.33"N 18°07'44.28"E



INFOtip: Nádvorie Európy v Komárne Nádvorie Európy, ktoré symbolizuje spolupatričnosť národov nášho kontinentu sa rozprestiera na ploche 6500 m². Domy stojace na tomto unikátnom námestí reprezentujú typickú architektúru z rozličných kútov Európy. Celé námestie je obdavané pestrými replikami budov rôznych slohov, ktoré odzrkadľujú napríklad historickú architektúru Fínska, Vatikánu, Islandu či mnohých ďalších oblastí Európy. S historickým jadrom mesta ho spájajú tri vstupné brány. Uprostred námestia stojí funkčná kópia studne, ktorá pôvodne stála na Hlavnom námestí pred komárňanskou radnicou.



ZÁMOK TOPOLČIANKY, ktorý je zasadený do krásneho prírodného prostredia anglického parku, patrí k najznámejším kultúrnym pamiatkam na Slovensku. V klasicistickom krídle pochádzajúcom zo 16. až 19. storočia je dnes umiestnené Múzeum dobového interiéru s expozíciou vzácného nábytku, bytových doplnkov a zbraní, ktoré je sprístupnené pre širokú verejnosť. Nachádza sa tu aj jedna z najzachovalejších zámokých knižníc, ktorej zbierka obsahuje vyše 14000 zväzkov kníh. Pre veriacich je zámocká kaplnka významným pútnickým miestom. Na zámku Topolčianky dnes funguje aj hotel, reštaurácia, sauna a vináreň.

www.topolciansky.sk



GPS: 48°25'16.52"N 18°24'46.31"E



INFOtip: Národný žrebčín a zubria zvernica To sú ďalšie dva výletné ciele, ktoré by milovníci zvierat na svojich potulkách po Slovensku rozhodne nemali vynechať. Jedinou živou Národnou kultúrnou pamiatkou Slovenska je v súčasnosti Národný žrebčín v Topolčiankach, v ktorom sa snažia zachovávať génový fond koní plemien Lipican, Arab, Hucul a Slovenský teplokrvník. Súčasťou žrebčínou je aj dostihová dráha a hipologické múzeum. Ďalším unikátnym miestom je zubria zvernica, ktorá je ako jediná na Slovensku sprístupnená aj pre verejnosť. Nájdete ju len na skok od Topolčianok za obcou Lovce.



PLÁVAJÚCI VODNÝ MLYN v Kolárovo pôvodne stával na úplne inom mieste. Ide o rekonštrukciu pôvodného Radvaňského vodného mlyna, ktorý kedysi kotvil a pracoval na rieke Dunaj pri obci Radvaň nad Dunajom, neďaleko Komárna. Dnes je vyhlásený za Národnú kultúrnu pamiatku a pre verejnosť je sprístupnený počas celého roka. K plávajúcemu vodnému mlynu sa dostanete po najdlhšom zastrešenom celodrevenom moste v Európe, ktorý meria úctyhodných 86 metrov a je široký 2,5 metra. Súčasťou areálu je aj malé technické múzeum, kemping, detské ihriská, farma s domácimi hospodárskymi zvieratami, krčma, či zastrešené javisko.

www.vodnymlyn.sk



GPS: 47°55'14.64"N 18°00'06.54"E

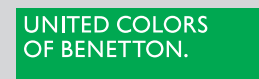


INFOtip: Hurbanovo, mesto piva a hviezd Mesto Hurbanovo sa nachádza na juhu západného Slovenska pri sútoku Žitavy a Nitry. Už dlhé roky je považované za baštu pivovarníctva, nakoľko tu sídli celoslovensky pôsobiaci pivovar. S jeho 115 metrovou nadmorskou výškou patrí k najteplejším miestam na Slovensku. Okrem viacerých historických pamiatok, ako poľovnícky zámok, klasicistická kúria či dvoch historických parkov má Hurbanovo aj observatórium a hviezdáreň, ktorá bola založená už v roku 1871, ako jedna z prvých v Európe. Dnes je hviezdáreň sprístupnená aj pre širokú verejnosť.




ENNI MARCO

IS 06-013 DESIGN by ENSTUDIO • MADE IN ITALY • ENNIMARCO.COM





Prešovský kraj



TATRY alebo mále veľhory uprostred Európy sú najvyššie položenou časťou Karpát. Nachádzajú sa v severnej časti Slovenska na hranici s Poľskom. Hlavný hrebeň má dĺžku 80 km a so svojimi 29 štítmí nad 2 500 m n. m. tvoria na pohľad jedinečnú dominantu regiónov Spiša, Liptova a okrajovo Oravy. Tatry sú druhým najvyhladávanším turistickým cieľom Slovenska. Okrem turistiky ponúkajú v zime skvelú lyžovačku a v lete napríklad adrenalinové športy. Celoročne sa tu konajú rôzne podujatia pre rodiny s deťmi. Taktiež je tu možnosť rôznych liečebných a wellness pobytov.

www.vysoketatry.sk **GPS:** 49°8'26.93"N 20°13'26.15"E



SPIŠSKÝ HRAD, ktorý bol po stáročia mocenským centrom Spiša a neskôr sídlom županov, je od roku 1993 zapísaný do zoznamu kultúrneho dedičstva UNESCO. Zrúcanina Spišského hradu je pozoruhodným dokladom vývoja architektúry u nás od 12. do 18. storočia. Svojou rozlohou 41 426 m² sa zaraďuje medzi najväčšie hradné komplexy strednej Európy. Nájdete ho na travertínovej kope s bralnou čiapkou (634 m n. m.), ktorá leží hneď vedľa cesty spájajúcej Poprad s Prešovom. Z tej treba odbočiť smerom na Žehru. Vo svahu pod hradom je parkovisko, odkiaľ je to na hrad už len 10 minút chôdze.

www.spisskemuzeum.com **GPS:** 48°59'59.29"N 20°46'04.98"E



INFOtip: Podtaranské múzeum Počiatky súčasného múzea siahajú do polovice 19. storočia, kedy bol založený Uhorský karpatský spolok, prvý turistický spolok v Uhorsku. Okrem činnosti spojenej s turistikou sa zaoberal aj vedeckou a osvetovou prácou. Neskôr táto aktivita vyústila do vzniku múzea v Poprade. V dnešnej dobe múzeum návštevníkom ponúka možnosť zhladať 10 stálych expozícií, medzi inými aj výstavu o známom neandertálskom človeku či o podtatranskej prírode.



INFOtip: Geoglyf pod Spišským hradom a Spišská kapitula Pod Spišským hradom je Geoglyf koňa z keltskej mince (kamenná krajinná socha veľkých rozmerov). Vidieť ho môžu aj cestujúci prechádzajúci popod hrad, ale jeho tvary naozaj vyniknú len z vtáčej perspektívy. Za návštevu stojí aj neďaleká Spišská kapitula, často označovaná ako „slovenský Vatikán“. Ide o špecifický sídelný útvar s funkciou cirkevného centra, ktorý sa dodnes podobá na stredovekú pevnosť. Spišská kapitula je ako súčasť komplexu (Spišský hrad, Spišské podhradie, kostol sv. Ducha v Žehre, mesto Levoča) zapísaná do zoznamu UNESCO.



PREŠOVSKÝ SOLIVAR, ktorý v minulosti slúžil na fažbu a spracovanie prešovskej soli, dnes patrí k najpozoruhodnejším technickým pamiatkam na Slovensku. Toto unikátne múzeum nájdete v juhovýchodnej časti krajského mesta Prešov, ktorá sa dodnes volá Solivar. Návštevník tu môže obdivovať jedinečný komplex technických objektov, ktoré slúžili na čerpanie a varenie soli zo soľanky, pochádzajúci zo 17. storočia.

www.stm-ke.sk **GPS:** 48°58'41.32"N 21°16'29.81"E



OLTÁR OD MAJSTRA PAVLA Z LEVOČE je najväčším skvostom gotického kostola sv. Jakuba, ktorý nájdete na centrálnom levočskom námestí nesúcim meno po tomto známom rezbárovi. Je to najvyšší drevený neskorogotický oltár na svete, ktorý dosahuje výšku 18,6 m a šírku 6 m. Majster Pavol z Levoče, ktorý je považovaný za jedného z najväčších umelcov celej strednej Európy, ho z lipového dreva vo svojej dielni vyrezával v rokoch 1507 -1517. V Levoči sa nachádza mnoho ďalších vzácných pamiatok, ktoré stoja za návštevu, ako napr. jedna z najkrajších historických radníc Slovenska, klieťka hanby, Thurzov dom, empirová budova Župného domu či z veľkej časti zachované mestské hrady.

www.levoca.sk **GPS:** 49°01'34.67"N 20°35'21.28"E



INFOtip: Kostol sv. Mikuláša v Prešove Na Hlavnej ulici v Prešove nájdete jednu z najkrajších stavieb nescorej gotiky u nás. Najstaršou a zároveň najväčšou sakrálnou pamiatkou mesta je pôvodne jednolodový kostol zo 14. storočia, ktorý bol prestavaný na monumentálny trojlodový kostol. Jeho veža meria úctyhodných 66 metrov. Dominantou kostola je barokový oltár sv. Mikuláša. Zachované sú aj viaceré pôvodné gotické prvky, ako aj gotické plastiky anjelov z dielne Majstra Pavla z Levoče. V roku 2008 rozhodol pápež Benedikt XVI. o povýšení farského kostola sv. Mikuláša na konkatedrálny chrám.



INFOtip: Mariánska hora v Levoči Na úpätí Levočských vrchov, ktoré sa rozprestierajú severne od mesta Levoča, sa nachádza jedno z najstarších a najznámejších pútnických miest Slovenska – Mariánska hora. Pútnickú cestu lemujú 5 kaplniek a lipová „Aleja Jána Pavla II.“, ktorý Mariánsku horu navštívil v roku 1995. Na Mariánskej hore stojí novogotický kostol Navštívenia Panny Márie, v ktorom je umiestnená socha milostivej Panny Márie, ktorá s otvorenou náručou každoročne v prvú júlovú nedeľu víta zástupy pútnikov.



MESTO BARDEJOV, označované aj ako najkrajšie mesto Slovenska, bolo vďaka svojmu zachovalému stredovekému centru mesta v roku 2000 zapísané do Zoznamu svetového kultúrneho dedičstva UNESCO. Krásne Radničné námestie obdĺžnikového tvaru lemujú gotické meštianske domy. Na severnej strane námestia sa nachádza monumentálna trojlodová Bazilika minor sv. Egidia. Veža kostola je sprístupnená pre verejnosť. Stred námestia krásli bývala Mestská radnica, v ktorej sa dnes nachádza expozícia Šarišského múzea. Mestské opevnenie patrí k najzachovalejším v Európe. Pýchou mesta je aj františkánsky kláštor s kostolom sv. Jána Krstiteľa, či židovské suburbium.

www.bardejov.sk **GPS:** 49°17'32.35"N 21°16'33.86"E



OBEC ČERVENÝ KLÁŠTOR ležiaca na pravom brehu Dunajca je vstupnou bránou do Pieninského národného parku, ktorý sa rozprestiera na hranici Slovenska s Poľskom. Z obce sa naskytá čarokrásny výhľad na panorámu Pienin, ktorej dominuje vrchol Tri koruny. História obce je úzko spätá s národnou kultúrnou pamiatkou – Kláštorom kartuziánov, ktorý pochádza zo 14. storočia a dnes je v ňom zriadené múzeum. V obci Červený Kláštor sa nachádza aj liečivý minerálny prameň. Okolie je popretkávané množstvom turistických a cyklistických chodníkov, no pre väčšinu turistov je najväčším zážitkom splav Dunajca na tradičných goralských drevených pltiach.

www.cervenyclastor.sk **GPS:** 49°23'30.36"N 20°24'19.13"E



INFOtip: Skanzen v Bardejovských Kúpeľoch V nádhernom prostredí Ondavskej vrchoviny, neďaleko historicky významného mesta Bardejov, sa na okraji svetoznámych Bardejovských Kúpeľov rozprestiera najstarší skanzen na Slovensku (vybudovaný v rokoch 1960 až 1965). V areáli skanzenu so záhradnou a parkovou úpravou sa návštevníkom naskytá neopakovateľná možnosť obdivovať ľudovú architektúru, bývanie, kultúru a bežný život dvoch etník – slovenského a rusínskeho obyvateľstva žijúceho v regiónoch horný Šariš a severný Zemplín. Otvorené majú celoročne, každý deň okrem pondelka.



INFOtip: Prielom Dunajca Dravá horská rieka Dunajec si prerazila v pieninských bradlách pozoruhodnú pokrútenú tiesňavu dlhú necelých 9 km, pričom jej začiatok a koniec je od seba vzdušnou čiarou vzdialený len 2,5 km. Prielom Dunajca patrí k turisticky najatraktívnejším oblastiam Slovenska. Nádhernú dolinu môžete prejsť peši po červeno značenom turistickom chodníku, ktorý spája Červený Kláštor s poľskými kúpeľmi Szczawnica alebo obdivovať nádherné belostné vápencové bralá, či pozoruhodné skalné útesy počas plavby na plti. Mnohé romantické zákutia, ako aj názvy samotných prírodných útvarov sú opradené ľudovými povestami.



Trenčiansky kraj



TRENČIANSKY HRAD patrí medzi najväčšie hradné komplexy v Európe. Pravdepodobne vznikol na mieste hradiska z obdobia Rímskeho impéria z roku 179 n.l., čo dokumentuje aj slávny nápis na hradnom brale. Prvá preukázateľná stavba bola predrománska rotunda z 9. storočia. V 11. storočí vznikla kamenná obranná veža, ktorá bola neskôr rozšírená a nadstavená. Táto veža je dodnes dominantou hradu a ponúka unikátny pohľad nielen na mesto Trenčín, ale aj na oblasť stredného Považia. K najznámejším vlastníkom hradu patrili palatini Matúš Čák označovaný aj ako „pán Váhu a Tatier“, cisár Žigmund Luxemburský a kráľ Matej Korvín.




Zaujímavosťou hradu je, že nikdy nebol dobytý priamym útokom.

www.trencin.sk

GPS: 48°53'39.30"N 18°2'40.68"E



INFOtip: Festivaly V okolí Trenčína to kultúrou naozaj žije! V neďalekom mestečku Trenčianske Teplice sa každoročne koná jedno z najvýznamnejších kultúrno - spoločenských podujatí roku a to medzinárodný festival filmovej tvorby Artfilmfest. V poradí už 19-krát priniesie tie najprestižnejšie filmy z medzinárodných Európskych filmových festivalov. Na neďalekom Trenčianskom letisku si zas na svoje prídu fanúšikovia hudby, nakoľko sa tu už po 16-krát bude konať jeden z najväčších letných hudobných festivalov Bažant Pohoda, ktorý každoročne prináša obrovské spektrum hudobných žánrov, v podaní rôznych kapiel či jednotlivcov.



ZRÚCANINA HRADU VRŠATEC pochádza z polovice 13. storočia. Nachádza sa nad obcou Vršatské Podhradie v blízkosti okresného mesta Ilava. Hrad spĺňal obrannú funkciu severozápadnej hranice bývalého Uhorska. Patril Matúšovi Čákov Trenčianskemu, no neskôr vystriedal viacero majiteľov. V 16. storočí bol hrad rozšírený o podhradie. Prepojenie s hradom tvorili do skaly vytesané schody a skalný tunel. V súčasnosti je prístup na hrad len na vlastné nebezpečenstvo.



www.ozmzbk.szm.com

GPS: 49°3'57.70"N 18°9'5.58"E



INFOtip: Vršatské bradlá Vršatské bradlá, ktoré sú súčasťou pohoria Biele Karpaty, patria k turisticky veľmi príťažlivým lokalitám. V prevažnej miere sú tvorené masívnymi zrnitými vápencami, ktoré sú bohaté nielen na fosílnu faunu ľalioviek, lastúrnikov, amonitov a koralov, ale ponúkajú aj širokospektrálny pohľad na krajinu stredného Považia. Ideálny začiatok túry je z obce Vršatské Podhradie po modrej turistickej značke smerom k zrúcanine hradu Vršatec.



BANSKÝ SKANZEN v Handlovej je zaujímavá prezentácia miestnych činností spojených s ťažbou uhlia. Návštevníci sa môžu na náučnom chodníku dlhom 9,5 km oboznámiť s históriou baníctva v Handlovej a jej okolí. Taktiež získajú poznatky o tunajšej faune a flóre. Zhladnúť môžu napríklad robotnícky dom, Kaplnku, odkryvy uhoľných slojov, šachty, štôlne, lom či jazierko. Pri každej zo zastávok je tabuľa s popisom významu miesta a fotografiami z histórie.



www.banskyskanzen.sk

GPS: 48°43'08.85"N 18°40'36.41"E



INFOtip: Hvezdáreň V partizánskej mestskej časti Malé Bielice sa nachádza hvezdáreň, ktorá bola sprístupnená verejnosti už v roku 1988. Hlavným astronomickým prístrojom je šošovkový ďalekohľad ukrytý pod päť a pol metrovou kupolou. Zaujímavosťou je, že návštevníci môžu sledovať jedinečný astronomický úkaz všetci naraz a to vďaka spojeniu ďalekohľadu s modernou CCD kamerou.



NÁUČNÝ CHODNÍK MANÍNSKA TIESŇAVA návštevníkov zavedie medzi najkrajšie miesta na Slovensku. Z viacerých najprívlastkov sa môže popýšiť aj tým, že má najužší kaňon či najväčší skalný previs na Slovensku. Veľmi vyhľadávaný je aj medzi lezcami, ktorí tu majú možnosť zdolávať kolmé skalnaté steny. Po celej dĺžke chodníka, ktorý vás dovedie až na najvyšší vrch v okolí Veľký Manín, je osadených sedemnásť informačných tabúľ. Ideálnym východiskovým bodom je mesto Považská Bystrica, z ktorého ide priame autobusové spojenie k Manínskej tiesňave.




www.maninska.sk

GPS: 49°8'37.34"N 18°29'56.10"E



INFOtip: Vodná priehrada Nosice V roku 1957 bola, ako súčasť projektu Vážska kaskáda, vybudovaná vodná priehrada Nosice. Priehrada slúži ako vodná elektrárňa, no aj na denné či týždenné vyrovňovanie prietoku Váhu. Splňa nie len protipodvodňovú funkciu, ale aj rekreačnú. Na priehrade je možnosť kúpania, plachtenia, surfovania aj člňkovania. Okolie tvorí krásna príroda s viacerými náučnými chodníkmi. Pri vodnej nádrži hniezdi množstvo druhov vtáctva a v posledných rokoch sa tu rozmohol aj rybolov.



CHRÁNENÁ KRAJINNÁ OBLASŤ BIELE KARPATY sa nachádza na moravsko-slovenskom pomedzí. Turistom ponúka nevedené výhľady na krajinu kopaníc, lúk a lesov striedaných výbežkami vápencových brál. Medzi tie najznámejšie patria napríklad Vršatecké bralá a Červenokamenské bralo. Vďaka klimatickým pomerom je slovenská časť pohoria suchšia ako susedná česká a to sa prejavuje aj na rastlinnom spoločenstve, ktoré je tu s prevahou bukových porastov viac teplomilné. Zo živočíšnej ríše je tu hojne zastúpená jelenia, srnčia či diviacia zver. Cez celé územie CHKO vedie množstvo turistických ale aj náučných chodníkov.



www.bielekarpaty.sk

GPS: 48°51'23.70"N 17°40'48.33"E



INFOtip: Holubyho chata Jednu z najstarších horských chát na Slovensku, ktorej základný kameň bol položený v roku 1923, nájdete na hraniciach s Českou republikou, na východnom svahu najvyššieho vrchu v Bielych Karpatoch. Postavili ju len 50 metrov pod samotným vrcholom Veľkej Javoriny (970 m n. m.). Holubyho chata, ktorá je ideálnym východiskovým či cieľovým bodom výletov do okolitej prírody, je otvorená celoročne a pre turistov ponúka komplexnú ponuku služieb.



BOJNICKÝ ZÁMOK postavený na travertínovej kope nad kúpeľným mestom Bojnice patrí k najromantickejším a najnavštevovanejším pamiatkam na Slovensku. Prvá písomná zmienka pochádza už z roku 1113. Dnes je v zámockom interiéri umiestnené múzeum, ktoré ukrýva mnoho umelecko-historických exponátov. Na zámku sa každoročne konajú mnohé zaujímavé podujatia, ako napr. Medzinárodný festival duchov a strašidiel, Slávnosti života, či Rytierske dni. Aktivity zámockého prostredia dotvára zaujímavý charakterový park s viacerými vzácnymi stromami. Pozoruhodná je aj prírodná travertínová jaskyňa s dvoma jazierkami, ktorá sa ukrýva pod hradom.



www.bojnicecastle.sk

GPS: 48°46'48.09"N 18°34'39.74"E



INFOtip: ZOO Bojnice Zoologickým záhrada všeobecného typu v Bojniciach sa v posledných rokoch začala zameriavať na vzácne a ohrozené druhy, takže sa môžete tešiť na pestré zastúpenie zvierat od malých teráriových zvierat až po obrovské slony. Jedná sa o najstaršiu zoologickú záhradu na Slovensku, založená bola roku 1955. Svoje brány má pre návštevníkov otvorené denne, vrátane sviatkov, počas celého roka. Svojho štvornohého miláčika však nechajte radšej doma. Psom je vstup do zoo zakázaný.



Trnavský kraj



TRNAVA je vďaka množstvu sakrálnych stavieb právom nazývaná Malý Rím. Okrem tejto jedinečnej architektúry sa môže s hrdosťou popýšiť aj najstaršími kráľovskými mestskými výsadami na Slovensku. Už viac ako 300 rokov je kultúrnym a náboženským centrom krajiny. Len v samotnom centre má návštevník možnosť obdivovať 8 katolíckych kostolov, z ktorých najznámejším je katedrála sv. Jána Krstiteľa s ranobarokovým oltárom, jedným z najväčších v Európe. Jednou z nemenej významných pamiatok je aj replika obrazu zázračnej (Trnavskej) Panny Márie z kostola sv. Alexeja a sv. Bonifáca v Ríme, ktorá podľa legendy po vpáde Turkov do mesta ronila slzy.

www.trnava.sk

GPS: 48°22'23.26"N 17°35'35.63"E



INFOTip: Známe osobnosti Trnava je krajským mestom, kde dodnes sídli Trnavská univerzita, ktorú už v roku 1635 založil arcibiskup Petr Pazmáň. Bola považovaná za najvýznamnejšiu vzdelávaciu inštitúciu v bývalom Uhorsku. V Trnave tiež pôsobili také osobnosti slovenského národa, akými boli Anton Bernolák – kodifikátor prvého spisovného slovenského jazyka, Juraj Fándly, ktorý tu založil Slovenské učené tovarištvo či hudobný skladateľ Mikuláš Schneider Trnavský. Vyďte sa aj vy po stopách týchto veľikánov a spoznajte tak neopakovateľnú atmosféru historickej Trnavy.



PIEŠŤANY, jedno z najznámejších kúpeľných miest Slovenska, boli osídlené ešte za čias lovcov mamutov, čo potvrdzuje aj nález Moravskej Venuše zo staršej doby kamennej. Prvá písomná zmienka o samotnom meste pochádza z roku 1113. Kúpeľná voda sa začala vo väčšej miere využívať začiatkom 19. storočia. Vtedy vznikli aj prvé murované kúpeľné budovy. Najväčší rozmach bol za čias rodiny Winterovcov. V roku 1894 vznikol symbol kúpeľov – barololámač. Každý návštevník ocení aj krásnu kúpeľnú architektúru s vrcholným funkcionalistickým Kolonádovým mostom.

www.piestany.sk

GPS: 48°35'7.67"N 17°50'9.46"E



INFOTip: Šikmá veža vo Vrbovom Najznámejšou pozoruhodnosťou mesta Vrbové, označovaného aj Slovenská Pisa, je šikmá veža. Jedná sa o zvonnicu, ktorá sa nachádza v blízkosti kostola svätého Martina. Dosahuje výšku 38,16 m na pôdoryse 6,5 x 6,5 m. Postavená bola v roku 1832 a neskôr sa vplyvom dlhotrvajúcich dažďov v roku 1930 naklonila o 70 cm. Už v roku 2000 bola nameraná výchylka odklonu 99 cm. Tento hendikep sa ukázal pre mesto z hľadiska turizmu veľmi prospešný a v dnešnej dobe je táto veža obľúbenou a vyhľadávanou turistickou atrakciou.



SMOLENICKÝ ZÁMOK sa nachádza v rovnomennej obci. Vybudovaný bol na začiatku 20. storočia na ruinách starého hradu z 15. storočia, ktorý bol vypálený po vpáde napoleonských vojsk a časom sa zmenil na hradné rumovisko. V roku 1953 bol po rozsiahlej výstavbe a prestavbe dokončený a následne odovzdaný do užívania Slovenskej akadémie vied ako sídlo pre vedeckých pracovníkov. Tomuto účelu slúži dodnes. Súčasťou zámku je aj rozľahlý anglický park.

www.smolenice.com

GPS: 48°30'50.05"N 17°25'57.86"E



INFOTip: Jaskyňa Driny V roku 1929 sa skupinka Smolenických nadšencov rozhodla vyčistiť zatarasený prírodný komin v Drinách, o ktorom sa vedelo už dávno. Prvý doň vstúpili Imrich Vajsábel a Ján Banič, ktorých pokladáme za objaviteľov jaskyne Driny. Po prvých odstreloch sa im poskytol nevidaný pohľad na krásnu a bohatú kvapľovú výzdobu. Tú môžu návštevníci obdivovať aj dnes. Jaskyňa Driny je jediná sprístupnená jaskyňa v Malých Karpatoch a na Západnom Slovensku vôbec. Parkovisko leží 1 km od dediny Smolenice a od parkoviska ku samotnému hlavnému vchodu do jaskyne vedie kilometrová lesná cesta, ktorú ukončuje prudké stúpanie po schodoch.



„Televízia LUX je aj moja televízia!“

dokumenty
a filmy

LUX
TELEVÍZIA

slovenská katolícka
televízia

už 4 roky
medzi vami

publicistika
a spravodajstvo

od mája 2012
aj na satelite
ASTRA

liturgie
a prenosy
z Vatikánu

relácie pre
deti a mládež



DIGI
DIGITAL TV



FiberTV

Magio

DVB-T
TERRESTRIAL



„Kedysi ste boli tmou, ale teraz ste svetlom v Pánovi. Žite ako deti svetla!“
>> Efezanom 5, 8

www.tvlux.sk



Žilinský kraj



ROZHLADŇA NA VEĽKEJ RAČI (1236 m n. m.) je asi 2 a pol metra vysoká drevená vyhládka, ktorá sa nachádza na najvyššom vrchu Kysuckých Beskýd. Za priaznivého počasia sa z nej naskytá nádherný výhľad na Moravsko-sliezske Beskydy, Poľsko, Babiu horu, vrcholky Malej Fatry či Roháče. Tesne pod vrcholom sa na poľskej strane nachádza turistická chata, v ktorej je možné platiť aj eurami. Z obce Oščadnica sa na vrchol najrýchlejšie dostanete, ak sa odveziete sedačkovou lanovkou na Dedovke, odkiaľ to je na vrchol príjemná asi trištvrte hodinová prechádzka.

www.rozhladne.szm.com

GPS: 49°24'47.95"N 18°58'07.03"E



INFOtip: Kaštieľ v Oščadnici Vznikol na začiatku 20. storočia. Dnes v jeho priestoroch sídli Kysucká galéria. V príslušnom lesoparku sa pravidelne konajú rôzne kultúrne či spoločenské podujatia.



SLOVENSKÝ ORLOJ V STAREJ BYSTRICI je najväčšou drevenou sochou na Slovensku. Celková kompozícia diela predstavuje sediacu Madonu, Sedembolestnú Pannu Máriu, ktorá je patrónkou Slovenska. Srdcom orloja je ciferník s astronomickými údajmi, tzv. astroláb. Orloj v Starej Bystrici ako jediný na svete ukazuje tzv. pravý slnečný čas. Z astrolábu sa dá ďalej vyčítať poloha mesiaca na oblohe, fázy mesiaca, či poloha slnka v rámci znamení zverokruhu.

www.starabystrica.sk

GPS: 49°20'46.40"N 18°56'12.59"E



INFOtip: Rozhladňa na vrchu Bobovec Nad obcou Stará Bystrica bola na konci letných prázdnin 2011 slávnostne otvorená nová rozhľadňa na vrchu Bobovec (723 m n. m.). Je vysoká 16 metrov a ponúka krásny výhľad na Malú Fatru, Martinské Hole, Veľkú Raču, či na Lysú Horu v Českej republike. Vybudovaná je z kameňa, dreva a pálenej tehly.



JÁNOŠÍKOVE DIERY sú sústavou tiesňav a kaňonov, ktoré nesú názov po známom slovenskom zbojníkovi z Terchovej – Jurajovi Jánošíkovi. Nachádzajú sa v Krivánskej Malej Fatre a pozostávajú z troch častí. Nájdete tu turistické chodníčky s lávkami, rebríkmi a reťazami, ktoré vás prevedú cez Dolné, Nové či Horné diery. Jánošíkove diery vyformoval Dierový potok, na ktorom dnes môžete obdivovať viac ako dvadsať vodopádov.

www.infoglobe.sk

GPS: 49°15'27.33"N 19°03'58.46"E

(začiatok turistického chodníka pred hotelom Diery)



INFOtip: Výstup na Malý Rozsutec Najzaujímavejšia cesta na Malý Rozsutec vedie po zelenej značke z obce Terchová – Biely Potok, cez sústavu kaňonov so sprístupnenými lávkami, popri potoku až na sedlo Medzirozsutce a odtiaľ reťazami zaistenou cestou na samotný vrchol, ktorý ponúka prekrásny výhľad na Jánošíkov kraj.



VLKOLÍNEC je rázovitá vrchárska osada ležiaca pod majestátnym bralnatým vrchom Sidorovo, v ktorej dodnes žije vyše 20 stálych obyvateľov. Práve preto sa jeho návšteva nedá porovnávať so žiadnou prehliadkou iného skanzenu. V roku 1993 bol Vlkolíneček zapísaný do Zoznamu svetového dedičstva UNESCO, čo len potvrdilo jeho výnimočnosť. Cieľom je trvalo chrániť kultúrne hodnoty tejto lokality, kde sa vďaka odľahlej polohe podarilo zachovať nielen historický charakter sídla a okolitej prírody, ale tiež vonkajší vzhľad objektov či vnútorné usporiadanie väčšiny domov. Do zoznamu pamiatkového fondu patria nielen vzácne obytné či sakrálné stavby, ale tiež vľkolínske senníky a hospodárske objekty postavené mimo intravilán Vlkolínca.

www.vlkolinec.sk

GPS: 49°02'21.33"N 19°16'41.96"E



INFOtip: Travertínový vodopád Lúčky Lúčanský travertínový vodopád, národná prírodná pamiatka, sa nachádza priamo v strede kúpeľnej obce Lúčky. Dosahuje výšku 12 metrov a kaskádovo padá do vodou vyerodovaného travertínového jazierka. Zaujímavý je nielen vzácnymi archeologickými a paleontologickými nálezmi, ale aj tým, že vďaka prítokom teplých prameňov nikdy nezamrzá.



AQUA Cleer s.r.o.

Zařízení na úpravu vody



FIRMA ZABÝVAJÍCÍ SE DODÁVKAMI ÚPRAVEN VOD PRO PRŮMYSL, VODÁRENSTVÍ, MEDICINU A DOMÁCNOSTI.

Stěžejními obory jsou úpravy vody pro chlazení, kotelny, úpravy pitné vody pro obce, hemodialyzační střediska, drobné i větší podnikatele a domácnosti.

AQUA Cleer s.r.o., Podbabská 30, 160 00 Praha 6 - Dejvice
tel.: 222 520 521, mobil: 603 423 818, fax: 222 520 521
e-mail: aquacleer@aquacleer.cz, www.aquacleer.cz

www.atros.cz

SÁDROKARTONOVÉ DESKY
KAZETOVÉ PODHLEDY
SPOJOVACÍ MATERIÁL
AKRYLY A SILIKONY
TMELY A STĚRKY
REVIZNÍ DVÍŘKA
OCHRANY ROHŮ
ZÁRUBNĚ
IZOLACE
PROFILY
NÁŘADÍ

www.atros.cz

ATROS

SÁDROKARTONY

PRAHA 8
Čimická 809/53
tel. 233 540 004
mobil: 602 777 188
obchod@atros.cz

JABLONEC nad Nisou
Kokonín, Maršovická 306
tel.: 483 704 026
mobil: 725 326 979
jablonec@atros.cz

URSA
Grupo Uralita

ISOVER

KNAUF

NORGIPS